


Veduta Aerea Scala 1:2000




PRG Scala 1:2000



COMUNE DI PALERMO
Area Tecnica della Rigenerazione Urbana e delle OO.PP.
 Servizio Edilizia Pubblica

Progetto Esecutivo



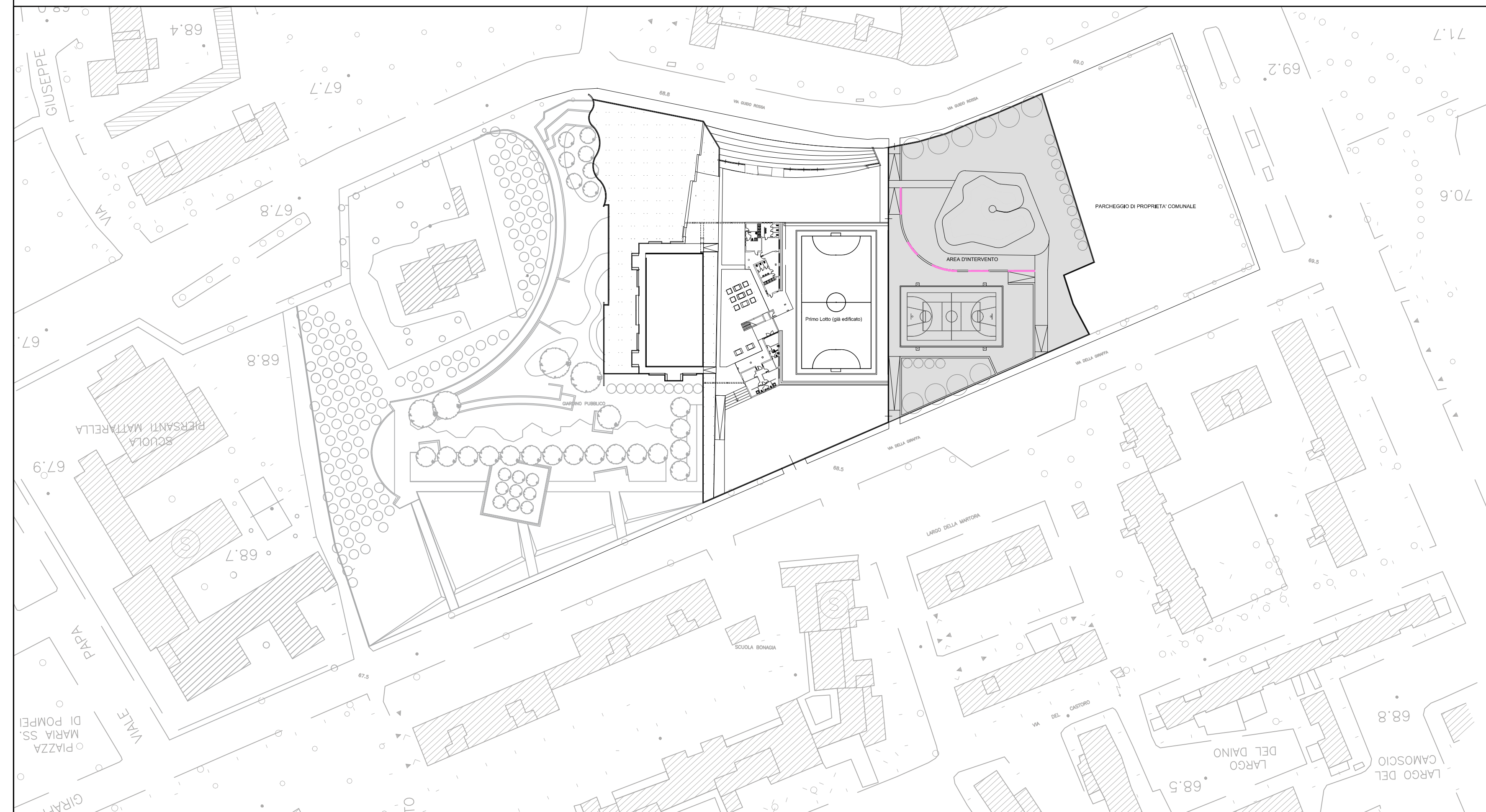
SISTEMAZIONE A VERDE ATTREZZATO SPORTIVO E DI LIMITROFO PARCHEGGIO
TRA VIA GUIDO ROSSA E VIA DELLA GIRAFFA A BONAGIA - COMPLETAMENTO

<p>Coordinatore della Progettazione: Arch. Loredana Tarallo</p> <p>Gruppo di Progettazione: Arch. Francesco La Cerva, Arch. Giuseppe Lopes, Arch. Liliana Pollara, Arch. Loredana Tarallo, Ing. Leonardo Triolo, Esp. Geom. Dario Gueci</p> <p>Coordinatore della sicurezza: Arch. Giuseppe Lopes</p>	<p>RUP: Arch. Tiziana Benfante</p> <p>Staff: Arch. Rossella Rubino Arch. Luisa Salpietro</p>
--	--

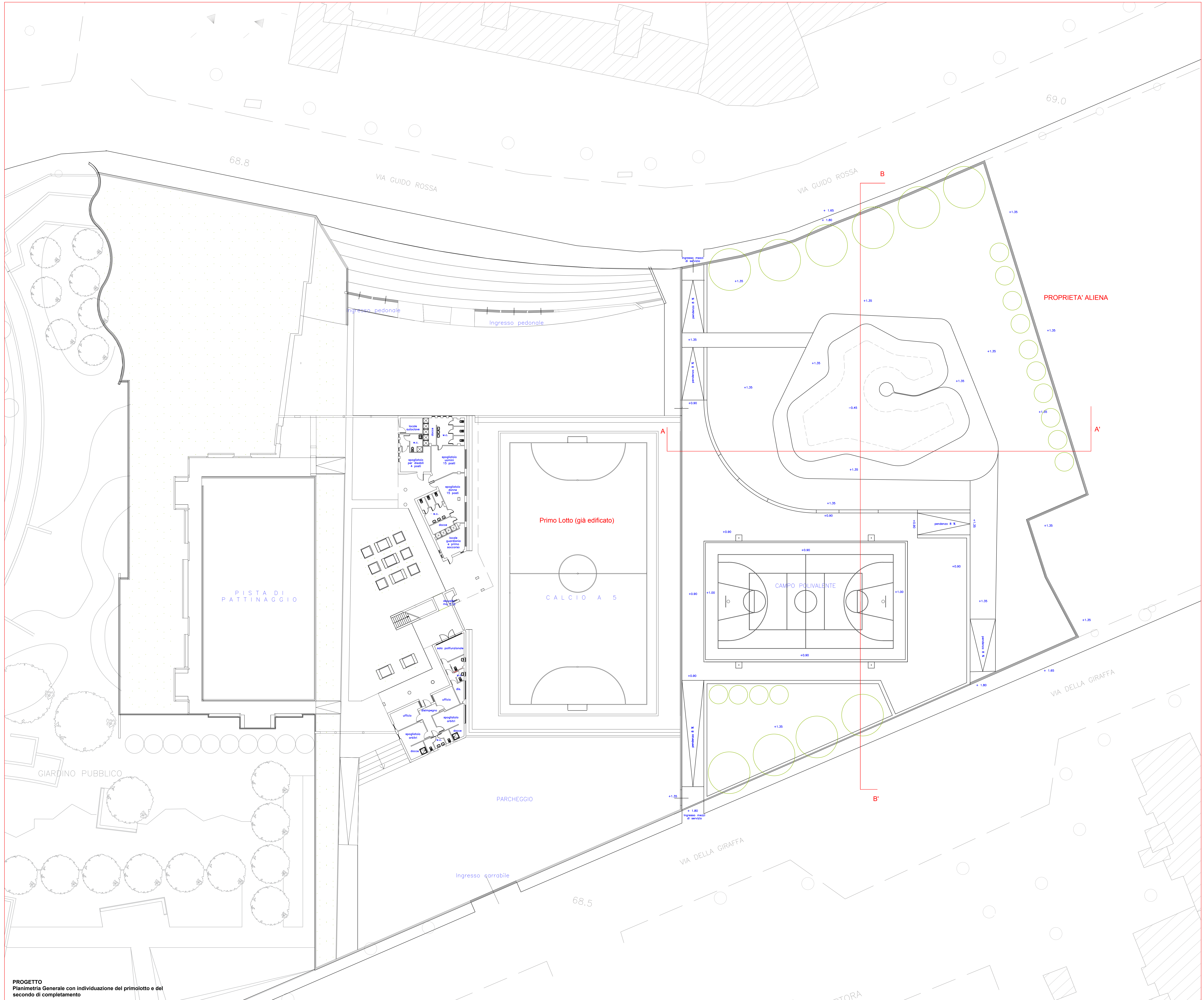
PROGETTO
Inquadramento Generale


Scale Varie

B 1




Carta Tecnica Scala 1:1000





COMUNE DI PALERMO
 Area Tecnica della Rigenerazione Urbana e
 delle OO.PP.
 Servizio Edilizia Pubblica

Progetto Esecutivo



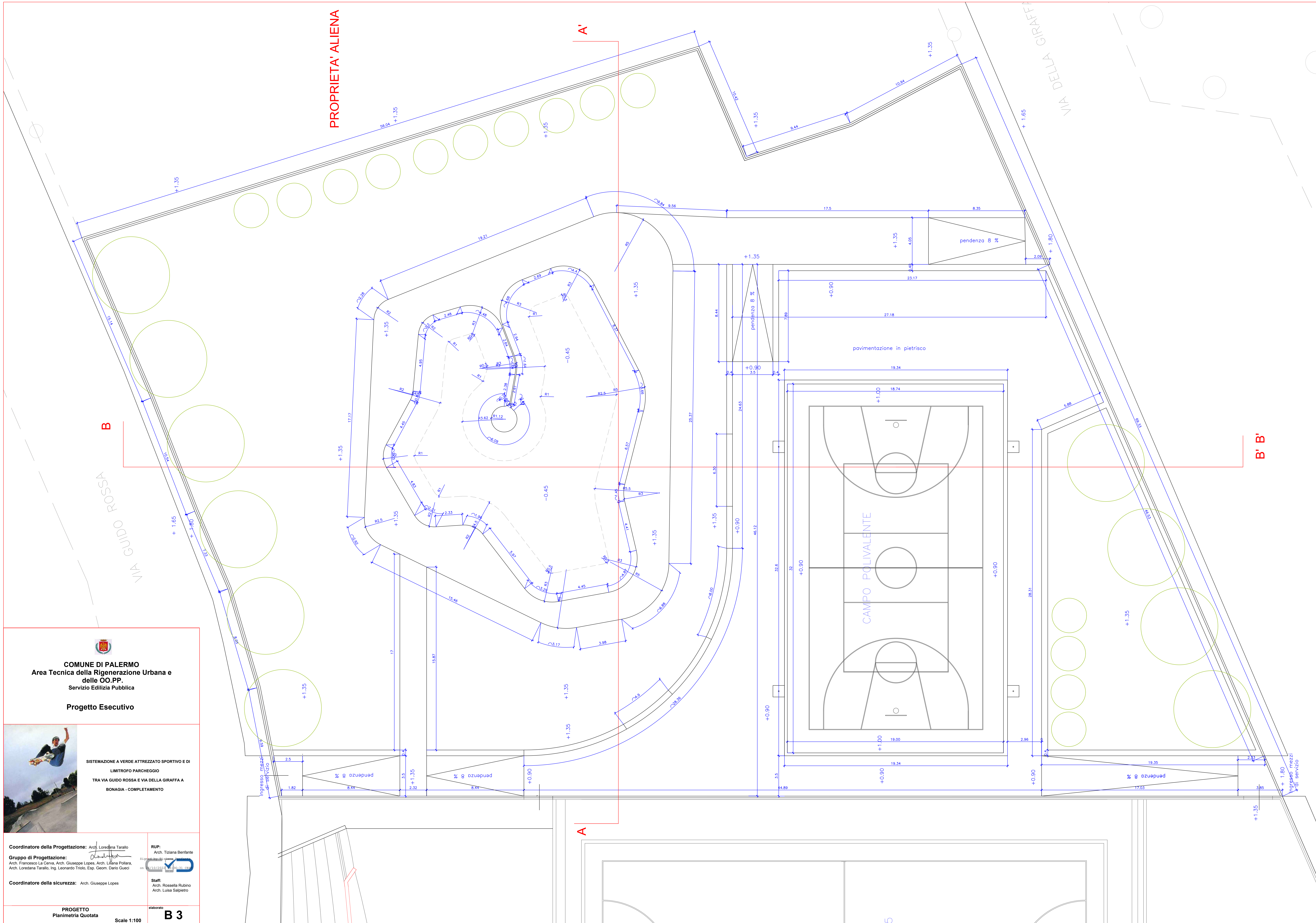
SISTEMAZIONE A VERDE ATTREZZATO SPORTIVO E DI
 LIMITROFO PARCHEGGIO
 TRA VIA GUIDO ROSSA E VIA DELLA GIRAFFA A
 BONAGIA - COMPLETAMENTO

<p>Coordinatore della Progettazione: Arch. Loredana Tarallo</p> <p>Gruppo di Progettazione: Arch. Francesco La Cava, Arch. Giuseppe Lopes, Arch. Liliana Pollara, Arch. Loredana Tarallo, Ing. Leonardo Triolo, Esp. Geom. Dario Cucci</p> <p>Coordinatore della sicurezza: Arch. Giuseppe Lopes</p>	<p>RUP: Arch. Tiziana Benfante</p> <p>Staff: Arch. Rossella Rubino Arch. Luisa Salpetro</p>
---	--

PROGETTO
 Planimetria Generale
 Scale 1:200

elaborato
B 2

PROGETTO
 Planimetria Generale con individuazione del primilotto e del
 secondo di completamento



COMUNE DI PALERMO
 Area Tecnica della Rigenerazione Urbana e delle OO.PP.
 Servizio Edilizia Pubblica


Progetto Esecutivo

SISTEMAZIONE A VERDE ATTREZZATO SPORTIVO E DI LIMITROFO PARCHEGGIO
 TRA VIA GUIDO ROSSA E VIA DELLA GIRAFFA A BONAGIA - COMPLETAMENTO

Coordinatore della Progettazione: Arch. Loredana Tarallo
Gruppo di Progettazione: Arch. Francesco La Cecla, Arch. Giuseppe Lopes, Arch. Liliana Pollara, Arch. Loredana Tarallo, Ing. Leonardo Triolo, Esp. Geom. Dario Queci
Coordinatore della sicurezza: Arch. Giuseppe Lopes

RUP: Arch. Tiziana Benfante
Staff: Arch. Rossella Rubino, Arch. Luisa Salpetro

PROGETTO Planimetria Quotata Scale 1:100 elaborato **B 3**



A'

B' B'

A

5

LOTTO GIA' EDIFICATO

+0.90

+1.35

-0.45

PROPRIETA' ALIENA

Profilo Sezione A-A'

+1.80

+0.90

+0.90

1.35


+1.80

Profilo Sezione B-B'



COMUNE DI PALERMO
Area Tecnica della Rigenerazione Urbana e delle OO.PP.
Servizio Edilizia Pubblica

Progetto Esecutivo



**SISTEMAZIONE A VERDE ATTREZZATO SPORTIVO E DI
LIMITROFO PARCHEGGIO
TRA VIA GUIDO ROSSA E VIA DELLA GIRAFFA A
BONAGIA - COMPLETAMENTO**

Coordinatore della Progettazione: Arch. Loredana Tarallo

Gruppo di Progettazione:
Arch. Francesco La Cervia, Arch. Giuseppe Lopes, Arch. Liliana Pollara,
Arch. Loredana Tarallo, Ing. Leonardo Triolo, Esp. Geom. Dario Gueci

Coordinatore della sicurezza: Arch. Giuseppe Lopes

RUP:
Arch. Tiziana Benfante

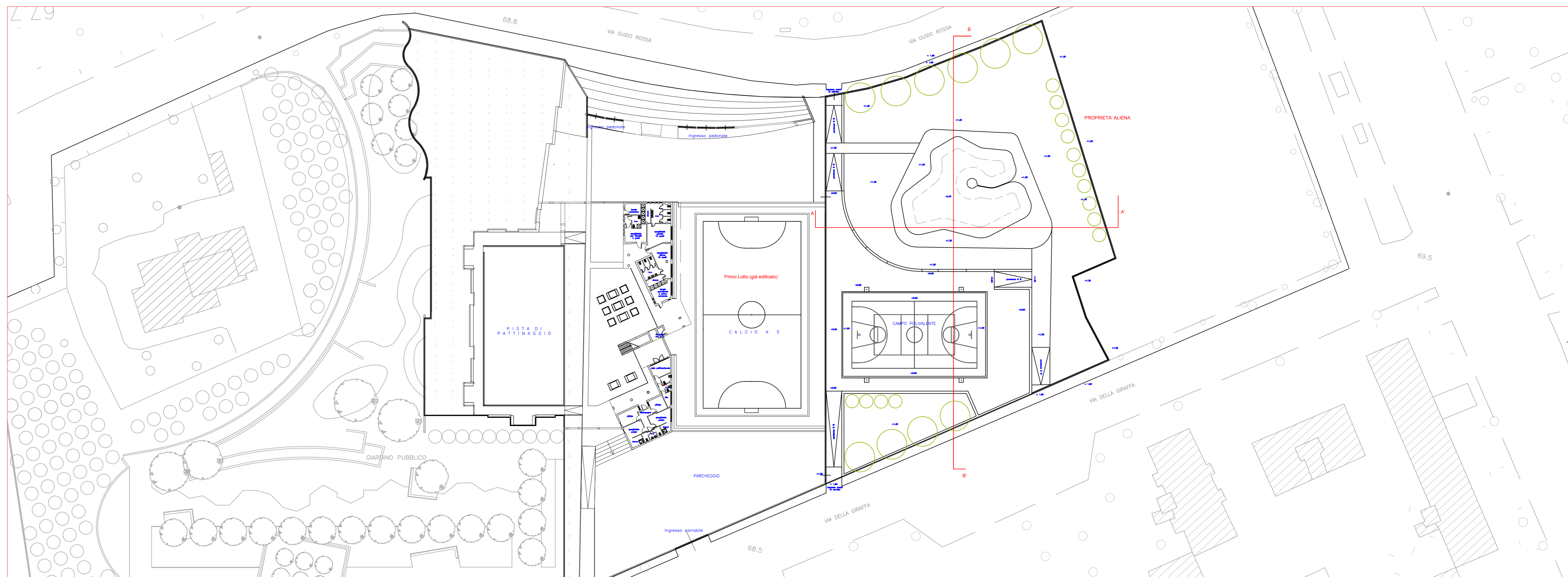
Stamped by: on 26/10/2022 13:36:32 CEST

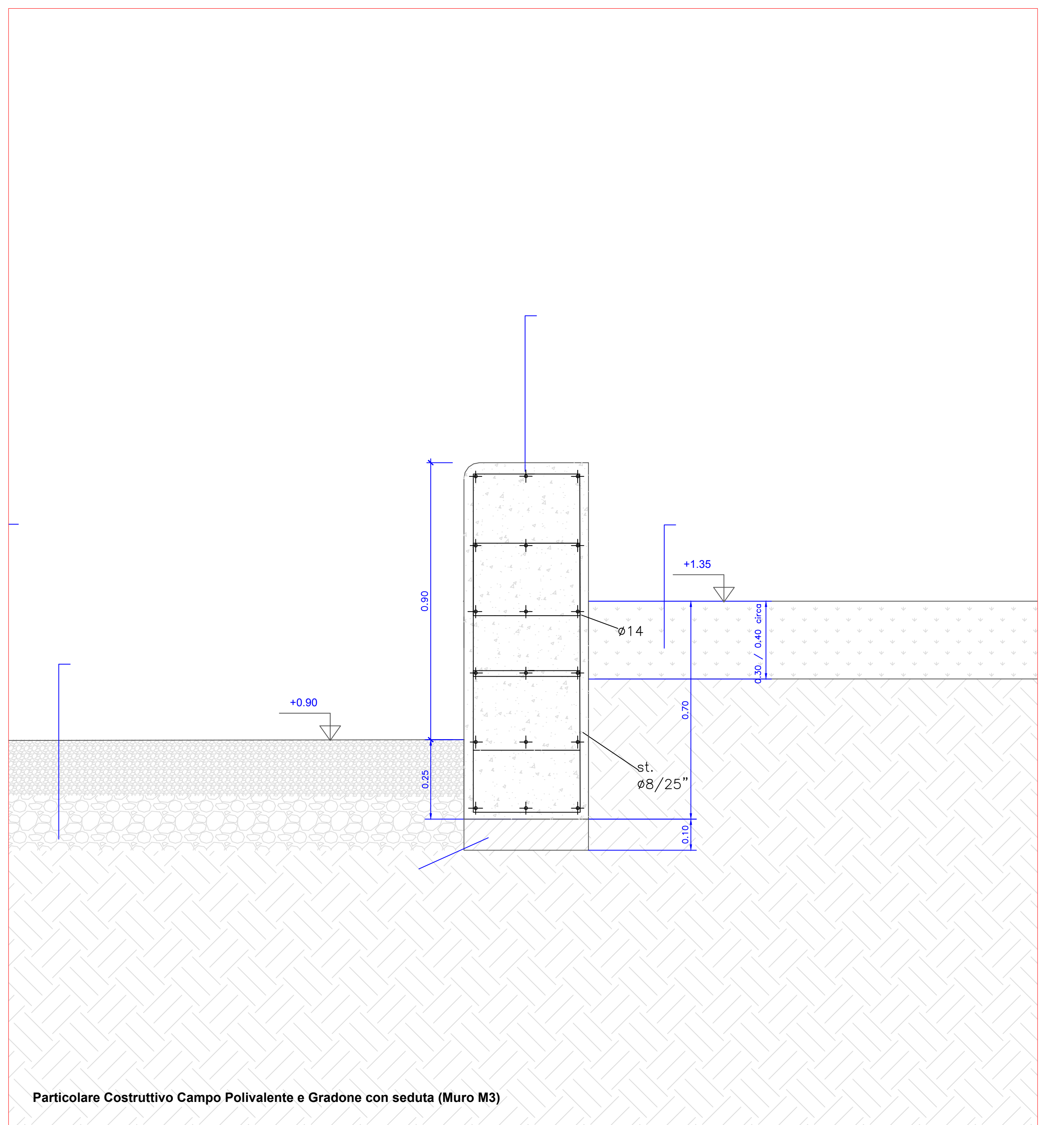
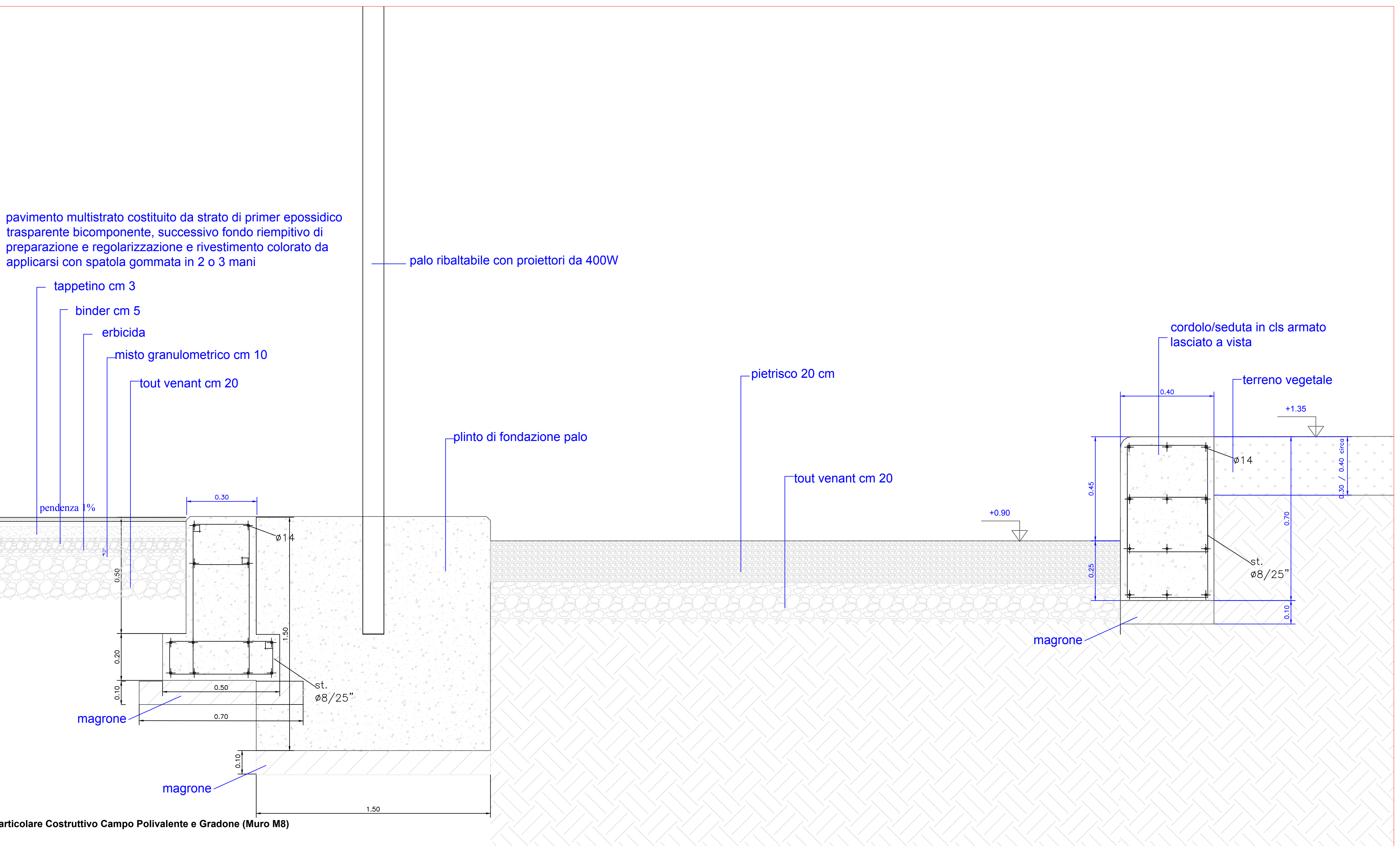
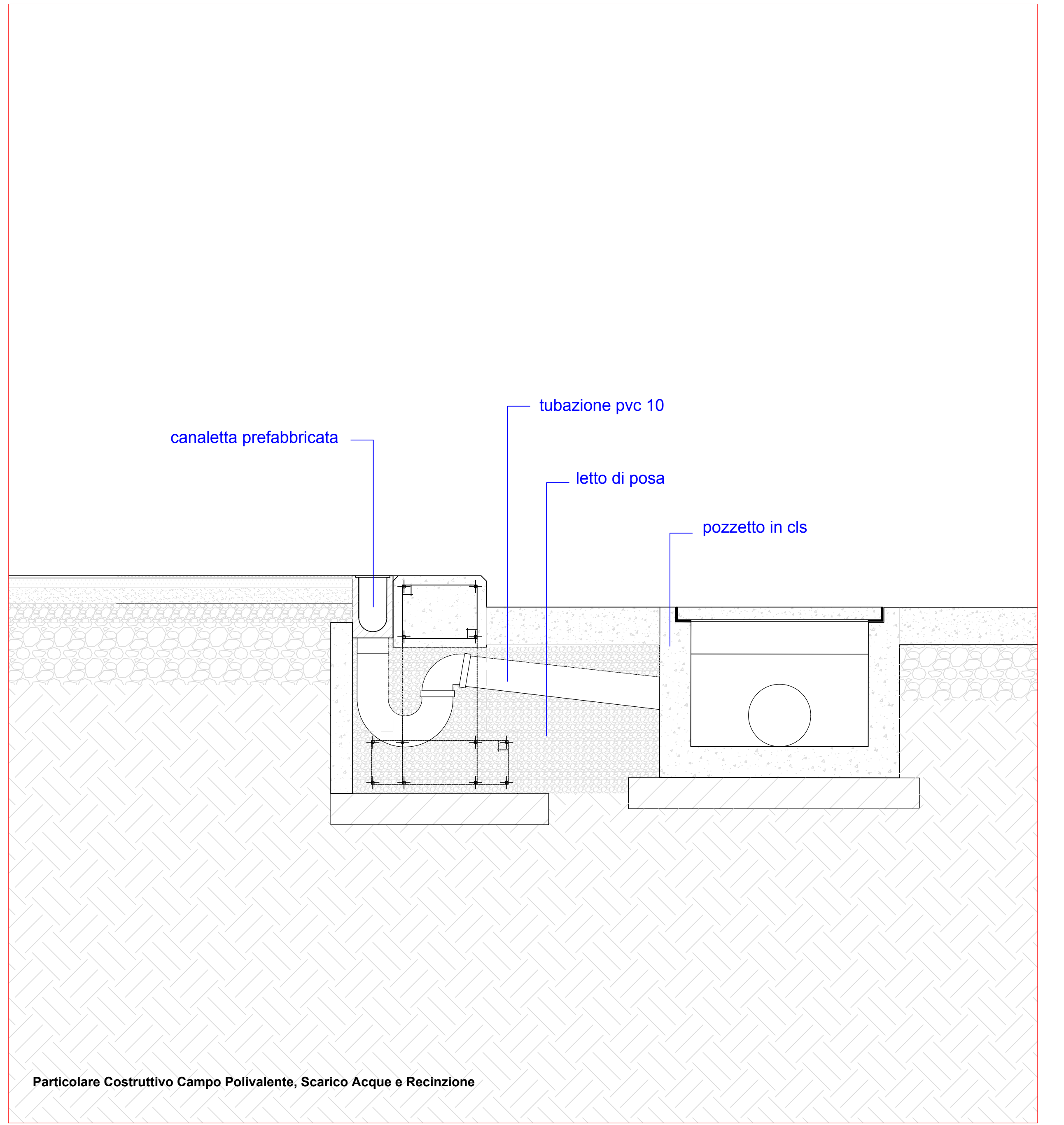
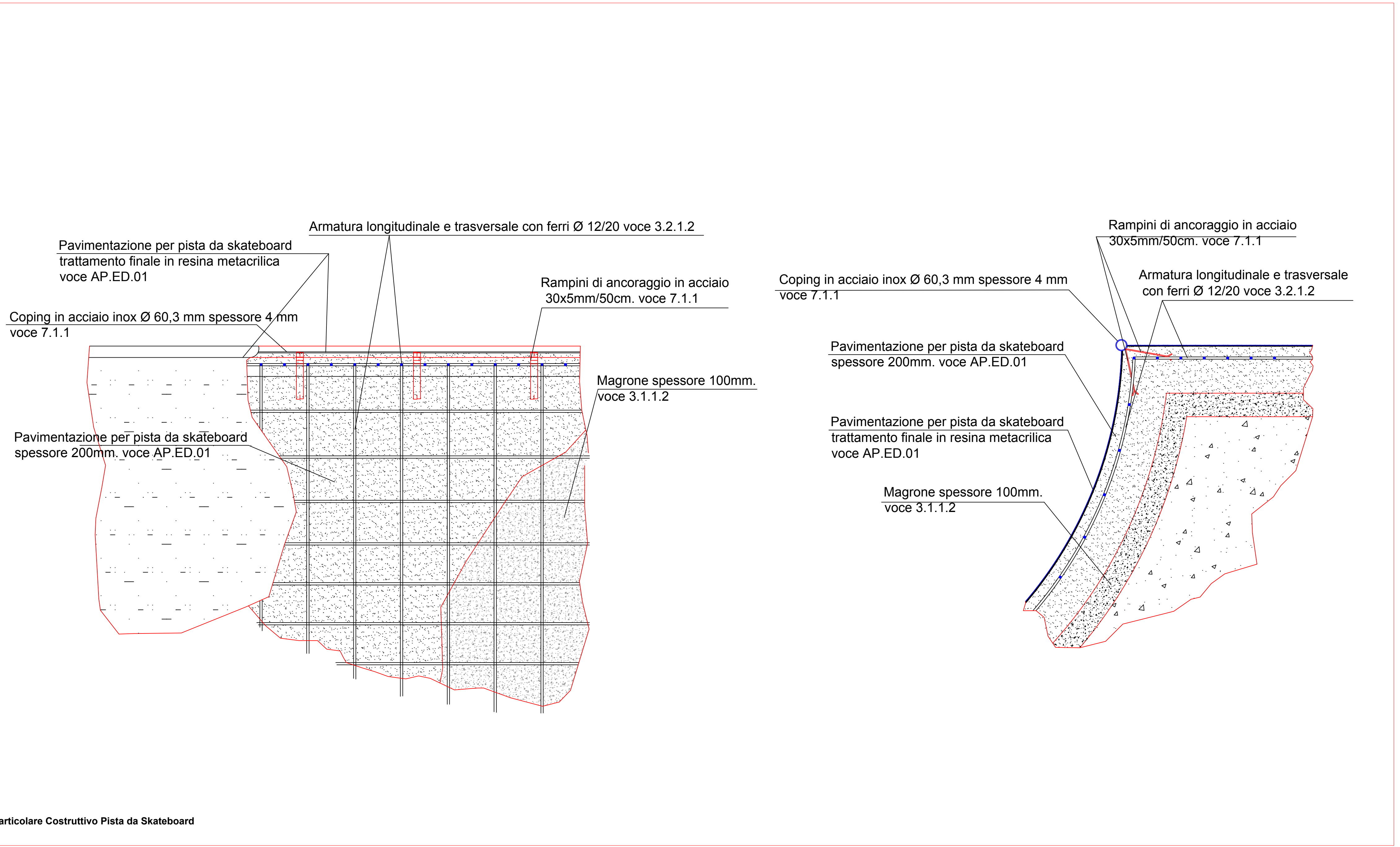
Staff:
Arch. Rossella Rubino
Arch. Luisa Salpietro

PROGETTO
Profili Sezioni A-a' e B-B'

Scale 1:100

elaborato **B 4**







COMUNE DI PALERMO
Area Tecnica della Rigenerazione Urbana e delle OO.PP.
Servizio Edilizia Pubblica

Progetto Esecutivo



SISTEMAZIONE A VERDE ATTREZZATO SPORTIVO E DI LIMITROFO PARCHEGGIO
TRA VIA GUIDO ROSSA E VIA DELLA GIRAFFA A BONAGIA - COMPLETAMENTO

Coordinatore della Progettazione: Arch. Loredana Tarallo

Gruppo di Progettazione: Arch. Francesco La Cona, Arch. Giuseppe Lopes, Arch. Liliana Pollara, Arch. Loredana Tarallo, Ing. Leonardo Triolo, Esp. Geom. Dario Gucci

Coordinatore della sicurezza: Arch. Giuseppe Lopes

RUP: Arch. Tiziana Bertolino

Staff: Arch. Rossella Rubino, Arch. Luisa Salpietro


PROGETTO Particolari Costruttivi Scale 1:10

B 5



COMUNE DI PALERMO
Area Tecnica della Rigenerazione Urbana e
delle OO.PP.
 Servizio Edilizia Pubblica

Progetto Esecutivo



SISTEMAZIONE A VERDE ATTREZZATO SPORTIVO E DI
LIMITROFO PARCHEGGIO
TRA VIA GUIDO ROSSA E VIA DELLA GIRAFFA A
BONAGIA - COMPLETAMENTO

Coordinatore della Progettazione

Gruppo di Progettazione:

Arch. Francesco La Cerva, Arch. Giuseppe
 Arch. Loredana Tarallo, Ing. Leonardo Trio...

Coordinatore della sicurezza: Arch. Giuseppe Lopes

RUP:
 Arch. Tiziana Benfante


Signed by Tiziana Benfante
 on 26/10/2022 18:36:34 CEST

Staff:
 Arch. Rossella Rubino
 Arch. Luisa Salpietro









elaborato

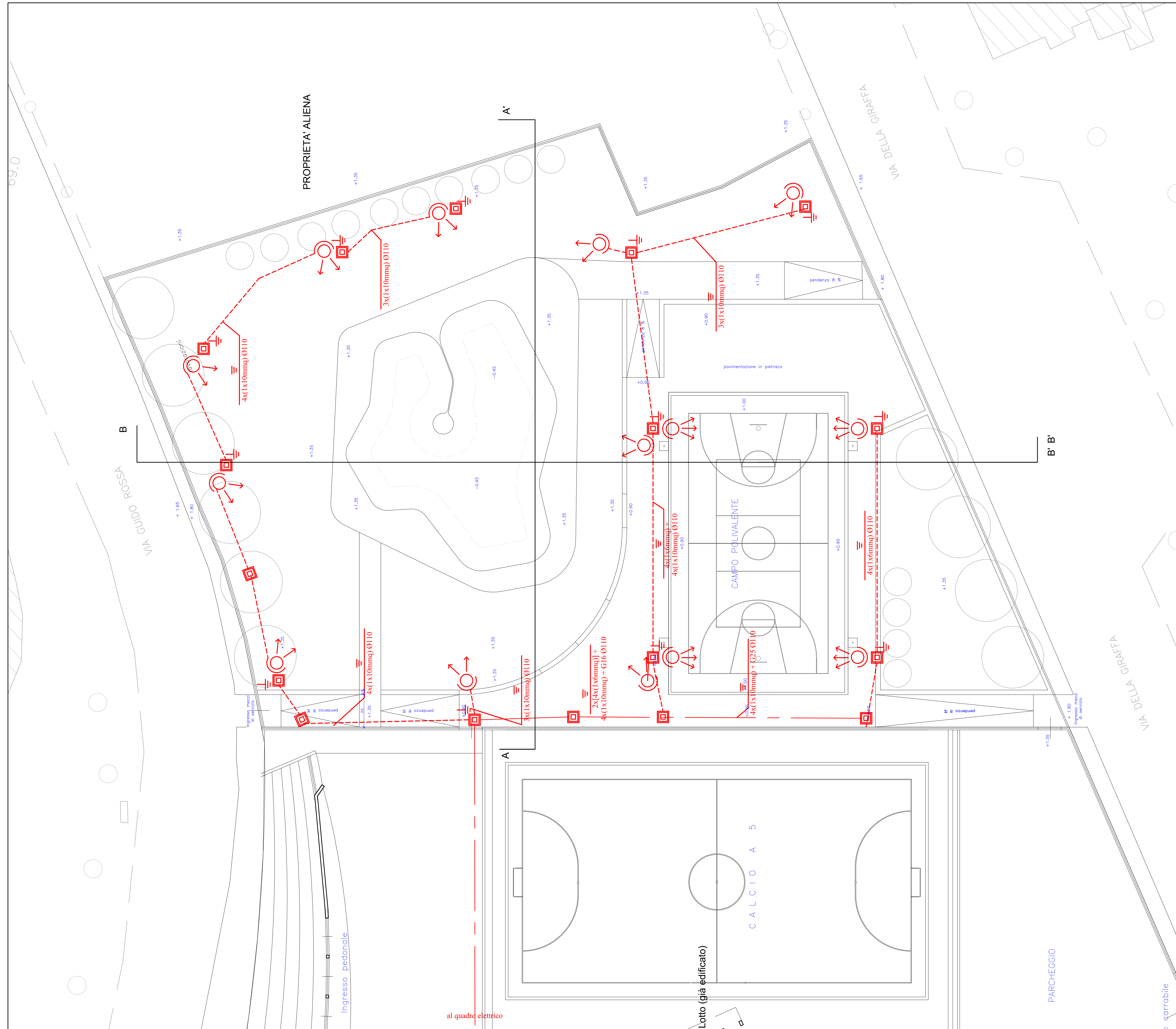
B 6

PROGETTO
Particolari costruttivi recinzione campo
 Scale 1:20




LEGENDA

-  Quadro elettrico esistente
-  Palo Hft=12 metri ribaltabile con 3 proiettori con lampada a led da 380W, flusso luminoso 36000 lumen, IP66, 4000 K
-  Palo Hft=10 metri ribaltabile con 2 proiettori con lampada a led da 270W, flusso luminoso 26000 lumen, IP66, 4000 K
-  Pozzetto di derivazione 40x40x70cm con chiusino in ghisa
-  Pozzetto di derivazione 40x40x70cm con chiusino in ghisa e picchetto di terra
-  Cavidotto interrato realizzato con tubazione in polietilene a doppia parete corrugato (esistente) e con cavi FG16R16 0,6-1kV
-  Cavidotto in polietilene corrugato diametro esterno 110 mm interrato di nuova realizzazione; nello scavo del cavidotto è posato un dispersore di terra in corda di rame di sezione 35mmq, filo elementare Ø1,8mm
-  Cavidotto in polietilene corrugato diametro esterno 110 mm interrato con "n" conduttori di energia in cavo unipolare da "s" mmq e conduttore di terra in cavo isolato giallo-verde da 25mmq



COMUNE DI PALERMO
 Area Tecnica della Rigenerazione Urbana e
 delle OO.PP.
 Servizio Edilizia Pubblica

Progetto Esecutivo



**SISTEMAZIONE A VERDE ATTREZZATO SPORTIVO E DI
 LIMITROFO PARCHEGGIO
 TRA VIA GUIDO ROSSA E VIA DELLA GIRAFFA A
 BONAGIA - COMPLETAMENTO**

Coordinatore della Progettazione: Arch. Loredana Tarallo

Gruppo di Progettazione:
 Arch. Francesco La Cerva, Arch. Giuseppe Lopes, Arch. Liliana Pollara,
 Arch. Loredana Tarallo, Ing. Leonardo Triolo, Esp. Geom. Dario Gucci

Coordinatore della sicurezza: Arch. Giuseppe Lopes

RUP:
 Arch. Tiziana Benfante

Signed by Tiziana Benfante
 on 05/10/2023 08:36:34

Staff:
 Arch. Rossella Rubino
 Arch. Luisa Salpietro

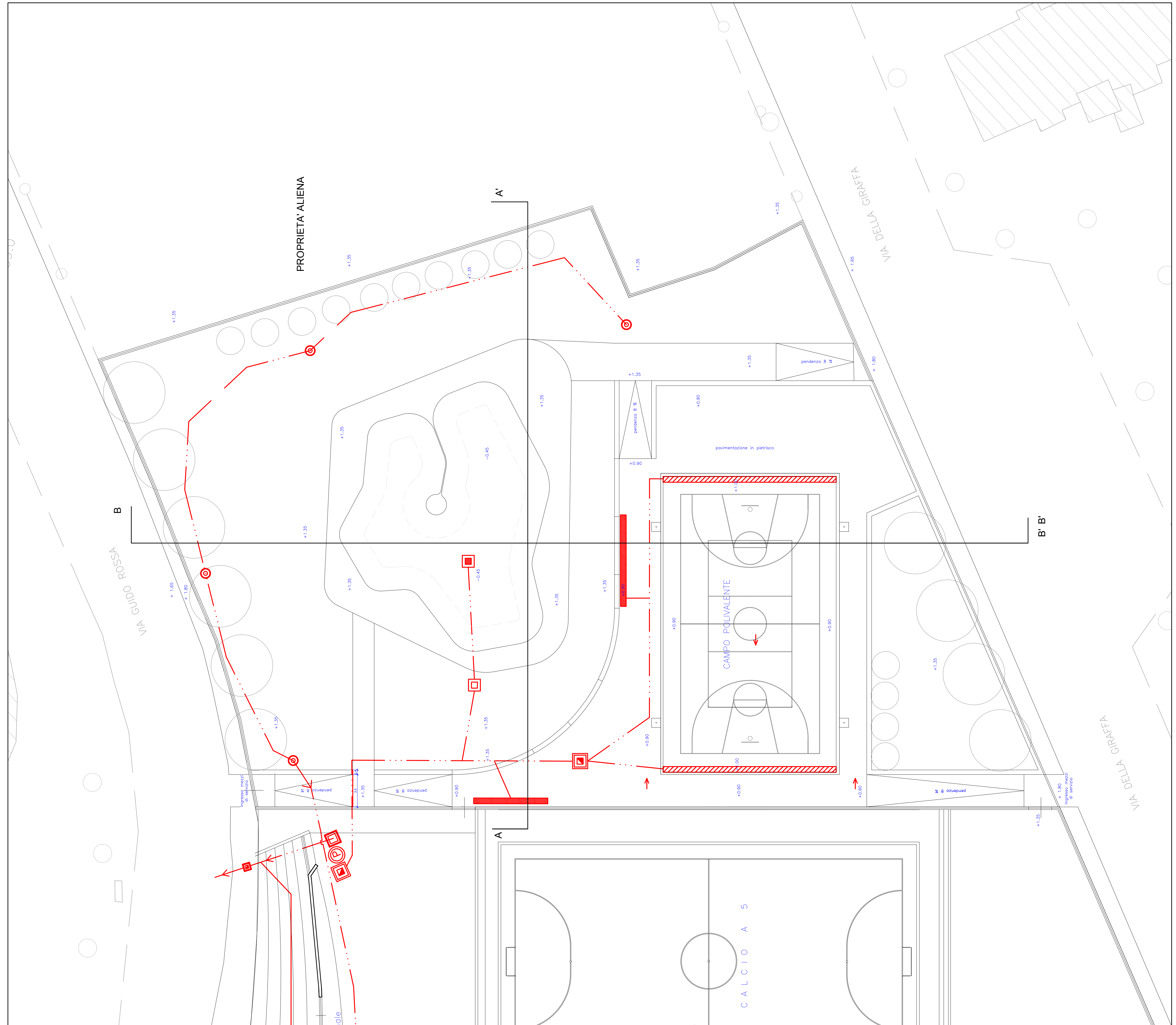
PROGETTO
 Impianto elettrico e di illuminazione
 Scale 1:200

elaborato

B7


LEGENDA

- Tubazione per fognatura in PVC rigido
- Tubazione per acqua potabile in polietilene alta densità PE100, PN 10, diametro 160 esistente
- Tubazione per acqua potabile in polietilene alta densità PE100, PN 16
- Pozzetto di ispezione scarico acque piovane
- Pozzetto 40x40x50 cm per derivazioni condotta idrica, con chiusino in ghisa
- ⊙ Bocca da presa per idranti diametro 1" in bronzo ottone a scomparsa, per sistema di irrigazione con tubazione in gomma mobile
- ▨ Griglia raccolta acqua a bordo campo polifunzionale e pista skateboard
- Ⓟ Stazione di pompaggio prefabbricata per acque nere e bianche esistente
- Pozzetto con griglia fitta da porre entro la pista di skateboard



COMUNE DI PALERMO
 Area Tecnica della Rigenerazione Urbana e
 delle OO.PP.
 Servizio Edilizia Pubblica

Progetto Esecutivo



SISTEMAZIONE A VERDE ATTREZZATO SPORTIVO E DI
 LIMITROFO PARCHEGGIO
 TRA VIA GUIDO ROSSA E VIA DELLA GIRAFFA A
 BONAGIA - COMPLETAMENTO

Coordinatore della Progettazione: Arch. Loredana Tarallo

Gruppo di Progettazione:
 Arch. Francesco La Cerva, Arch. Giuseppe Lopes, Arch. Liliana Pollara,
 Arch. Loredana Tarallo, Ing. Leonardo Triolo, Esp. Geom. Dario Gueci

Coordinatore della sicurezza: Arch. Giuseppe Lopes

RUP:
 Arch. Tiziana Benfante

Signature of Tiziana Benfante

Staff:
 Arch. Rossella Rubino
 Arch. Luisa Salpietro

PROGETTO
 Impianto idrico e di scarico

Scale 1:200

elaborato

B8

Area complessiva:
mq 4.807,85

Area a verde
V1 mq 339.84
V2 mq 401.56
V3 mq 1426.10

Jacaranda mimosifolia n.10

Brachychiton acerifolia n.4

Grevillea robusta n.11

Area Skate Board
totale mq 784.15 h scavo max mt 1.80
S1 mq 328.12 h scavo mt 0.20
S2 mq 454.66 h scavo mt 1.80

M Muretti _ vedi voci computo


Sedute _ vedi particolare costruttivo

Area pavimentata con battuto cementizio
P1 mq 7.55 no scavo
P2 mq 29.53h scavo mt 0.20
P3 mq 8.11 h scavo mt 0.20
P4 mq 29.52 h scavo mt 0.65
P5 mq 157.18 h scavo mt 0.65
P6 mq 59.60 h scavo mt 0.65
P7 mq 10.79 h scavo mt 0.20
P8 mq 38.10 h scavo mt 0.20
P9 mq 29.57 h scavo mt 0.65
P10 mq 95.06 h scavo 0.20
P11 mq 33.81 h scavo 0.65
P12 mq 5.22 h no scavo
E1 mq 575.28 h scavo mt 0.65

Pavimentazione sportiva
C1 mq 599.68 h scavo mt 0.65

COMUNE DI PALERMO
Area Tecnica della Rigenerazione Urbana e
delle OO.PP.
Servizio Edilizia Pubblica

Progetto Esecutivo



SISTEMAZIONE A VERDE ATTREZZATO SPORTIVO E DI
LIMITROFO PARCHEGGIO
TRA VIA GUIDO ROSSA E VIA DELLA GIRAFFA
BONAGIA - COMPLETAMENTO

Coordinatore della Progettazione: Arch. Loredana Tarallo

Gruppo di Progettazione:
Arch. Francesco La Cerva, Arch. Giuseppe Lopes, Arch. Liliana Pollara,
Arch. Loredana Tarallo, Ing. Leonardo Triolo, Esp. Geom. Dario Gucci

Coordinatore della sicurezza: Arch. Giuseppe Lopes

RUP:

Arch. Tiziana Benfante

Signed by Tiziana Benfante
on 26/10/2022 16:36:36 CEST

Staff:

Arch. Rossella Rubino
Arch. Luisa Salpietro

PROGETTO
Planimetria Quotata come supporto al computo metrico
Scale 1:200

elaborato

B 9

