




COMUNE DI PALERMO
ASSESSORATO AL TERRITORIO
SETTORE URBANISTICA

PROGETTO PRELIMINARE
proposta di variante urbanistica
dei Mercati Generali della Città di Palermo


Planimetria con ubicazione dei sondaggi
geognostici e geofisici

SCALA 1:2000

LEGENDA


 Perimetro dei Mercati Generali.


Ubicazione dei sondaggi geognostici e geofisici eseguiti a supporto dello Studio Geologico per il Progetto Preliminare e Definitivo del Mercato Ittico.

 Sondaggi geognostici attrezzati con piezometro (Pz) e prove geofisiche in foro (DH).

 Profili sismici a rifrazione.

Ubicazione dei sondaggi geognostici e geofisici eseguiti, in questa fase, a supporto dello Studio Geologico per il Progetto Preliminare dei Mercati Generali.

 Sondaggi geognostici attrezzati con piezometro (Pz) e prove geofisiche in foro (DH).

 Profili sismici a rifrazione.

