



Comune di Palermo

Area della Partecipazione, Decentramento, Servizi al Cittadino e Mobilità
Settore Servizi alla Collettività

SERVIZIO COORDINAMENTO CIRCOSCRIZIONI COMUNALI

IV Circoscrizione

“Beato Giuseppe Puglisi, sacerdote e martire”

Viale Regione Siciliana N.O. n. 95 – Tel. 091.7409505 Fax 091.7409552

(e-mail quartacircoscrizione@cert.comune.palermo.it)

(e-mail quartacircoscrizione@comune.palermo.it)

Palermo, 18-07-2017

Prot. n° 886074

Gruppo di lavoro: U.O. 3 – Affari Istituzionali

Responsabile del procedimento: Per Esp.to Amm.vo G.ppa Di Maggio, P.O. Dott.ssa C. Pecoraro

Responsabile dell'Istruttoria: Istr.re Amm.vo Maria Calogera Grasso

Estensore: Istr.re Amm.vo Nicolò Russo

OGGETTO: Convocazione Consiglio di Circoscrizione

Al Consigliere Buccola Dario

Via Leandro Alberti, 6

90135 Palermo

Al Consigliere Buonpasso Pietro

Via Giuseppe Pitre, 219

90135 Palermo

Al Consigliere Dentici Mirko

Via Filippo Marini, 23

90128 Palermo

Al Consigliere Di Vincenti Giuseppe

Via Leandro Alberti, 20

90135 Palermo

Al Consigliere Lupo Salvatore

Via Altofonte, 159

90229 Palermo

Al Consigliere Ruggiero Guglielmo

Corso P. Pisani 324

90129 Palermo

Al Consigliere Schiera Alessandro

Via Francesco Donzelli, 12/E

90135 Palermo

Al Consigliere Sinopoli Vittorio

Via Crocifisso a Pietratagliata, 40

90135 Palermo

Al Consigliere Tuzzolino Antonino

Passaggio Gino Marinuzzi, 2

90129 Palermo

Alla Responsabile P.O. IV Circoscrizione

E, p.c.

Al Sig. Sindaco

Al Presidente del Consiglio

Al Sig. Assessore al Decentramento

Al Dirigente Servizio Coord. Circoscr.ni

LL. SS.

Visti i risultati elettorali della proclamazione a chiusura del procedimento elettorale, si avvisano le SS.VV. che il Consiglio della IV Circoscrizione è convocato in prima adunanza per il giorno **31/07/2017, alle ore 10:00**, nella Sala Consiliare di questa Circoscrizione, con il seguente ordine del giorno:

1. Giuramento del Presidente;
2. Giuramento dei Consiglieri;
3. Esame di eventuali cause di ineleggibilità o di incompatibilità;
4. Convalida ed eventuale surroga;
5. Elezione del Vice Presidente.


Ultimati gli adempimenti della presente adunanza consiliare, il Consiglio di Circoscrizione è convocato per i giorni: **01/08/2017** alle ore 10:00, **02/08/2017** alle ore 10:00, **03/08/2017** alle ore 10:00 e **04/08/2017** alle ore 10:00 per la trattazione dei sottoelencati argomenti:

1. Lettura e/o approvazione verbali;
2. Delibera di presa d'atto della composizione delle Commissioni Consiliari Permanenti;
3. Parere ai sensi ex art.9, comma 15 del vigente Regolamento per il Decentramento avente per oggetto: **“Aggiornamento del Catasto dei soprassuoli percorsi dal fuoco. Incendi anni 2014-2015. Legge 21 Novembre 2000 n.353, come recepita in Sicilia con L.R. 16/1996, modificata ed integrata dalla L.R. 16/2006”**.
4. Parere ai sensi art.11 del Regolamento per il Decentramento: **Proposta di deliberazione del Presidente “Isola pedonale Corso Calatafimi”**.
5. Programmazione attività Istituzionali;
6. Incontri Istituzionali.

Agli Uffici ed al dirigente della Circoscrizione, si trasmette copia della presente convocazione, per gli adempimenti previsti dal Regolamento per il Decentramento.

Il Presidente
(Silvio Moncada)

IV Circoscrizione
Presidente Moncada Silvio





COMUNE DI PALERMO
AREA DELLA PIANIFICAZIONE DEL TERRITORIO
 Ufficio Pianificazione Urbana e Territoriale
 Polo Tecnico - Via Ausonia, 69 - 90146 PALERMO
 e-mail: urbanistica@comune.palermo.it
 p.e.c.: urbanistica@cert.comune.palermo.it
 Tel.: 091-7401401/05 – Fax: 091-7402605/01

Handwritten notes:
 Presidente
 103
 Supo Cassa
 Sig. Rossetti
 100

ASSEGNATA ALLA IV UCR.


Prot. n. 580060 del 1.1. MAG. 2017.....

Risposta alla nota n. Allegati n. 1 copia conforme proposta di D.C.C. + n. 1 DVD

Responsabile del Procedimento: Ing. Luigi Di Lorenzo e-mail: l.dilorenzo@comune.palermo.it

Oggetto: Aggiornamento del catasto dei soprassuoli percorsi dal fuoco. Incendi anni 2014 – 2015. Legge 21 novembre 2000 n. 353 come recepita in Sicilia con L.R. 16/1996 modificata ed integrata dalla L.R. 14/2006.

Trasmissione proposta di deliberazione di Consiglio Comunale n. 14 del 10.05.2017.



- Alla **II Circoscrizione Comunale**
- Alla **III Circoscrizione Comunale**
- Alla **IV Circoscrizione Comunale**
- Alla **V Circoscrizione Comunale**
- Alla **VI Circoscrizione Comunale**
- Alla **VII Circoscrizione Comunale**
- e, p.c. Al **Presidente del Consiglio Comunale**

LL. SS.

Al fine di consentire a Codeste Circoscrizioni Comunali di esprimere il parere, ex art. 9 del Regolamento Comunale sul decentramento, si trasmette copia conforme della proposta di deliberazione citata in oggetto, completa di allegati ed elaborati grafici informatizzati.

Codeste Circoscrizioni, sono pregate di trasmettere il parere espresso direttamente alla Presidenza del Consiglio Comunale.

Distinti Saluti.

Handwritten note:
 Dare post. delibera

Il Responsabile del Procedimento
 (Ing. Luigi Di Lorenzo)

Handwritten signature of Luigi Di Lorenzo



COMUNE DI PALERMO

Originale	<input type="checkbox"/>
Copia conforme	<input checked="" type="checkbox"/>

Mod.CDC01

Archivio Segreteria Generale
 data Cat
 Fasc. Prot. n°
 P.D.L. n°

COPIA
IV CIRCOSCRIZIONE
+ DVD

O.D.G. n°
 DELIBERAZIONE C.C.
 n°

OGGETTO: Aggiornamento del catasto dei soprassuoli percorsi dal fuoco. Incendi anni 2014 - 2015. Legge 21 novembre 2000 n. 353 come recepita in Sicilia con L.R. 16/1996 modificata ed integrata dalla L.R. 14/2006.

<p>SETTORE</p> <p>Servizio</p> <p>Proposta n° <u>14</u> Protocollo n° <u>672173</u> del <u>10/05/2017</u> Alla Ragioneria Generale</p> <p>Per il parere di regolarità contabile previsto dall'art. 53 della Legge 8 giugno 1990, n. 142.</p> <p>Li</p> <p>IL RESPONSABILE DEL PROCEDIMENTO Ing. Luigi Di Lorenzo</p>	<p>CONSIGLIO COMUNALE</p> <p>Seduta del</p> <p><input checked="" type="checkbox"/> approvata <input type="checkbox"/> respinta <input type="checkbox"/> annotazioni: v.ultima pagina</p> <p>VOTI: PALESI/SEGRETI</p> <p><input checked="" type="checkbox"/> Immediatamente eseguibile</p>
--	--

RAGIONERIA GENERALE

Pervenuto il _____ n° _____

Alla Segreteria Generale

IL DIRIGENTE

.....

SEGRETERIA GENERALE

Prot. n° _____

E,p.c.: _____

Al Settore/Ufficio proponente

Si trasmette copia conforme della deliberazione di cui all'oggetto significando che la stessa è stata pubblicata all'Albo Pretorio ed è divenuta esecutiva, come risulta delle certificazioni apposte sul retro della stessa.

Li

IL RESPONSABILE DEL SERVIZIO DELIBERE

.....



COMUNE DI PALERMO

AREA DELLA PIANIFICAZIONE DEL TERRITORIO

PROPOSTA DI PROVVEDIMENTO DELIBERATIVO DI C.C.

(Costituita da n° 9 fogli, oltre il presente e distinta allegati, e da n° 43 allegati)

OGGETTO: Aggiornamento del catasto dei soprassuoli percorsi dal fuoco. Incendi anni 2014 – 2015. Legge 21 novembre 2000 n. 353 come recepita in Sicilia con L.R. 16/1996 modificata ed integrata dalla L.R. 14/2006.

<p>IL RESPONSABILE DEL PROCEDIMENTO (Ing. Luigi Di Lorenzo) <u>l.dilorenzo@comune.palermo.it</u> Li <u>04.05.2017</u></p>	<p>PROPONENTE</p> <p>PER IL DIRIGENTE (Arch. Nicola Di Bartolomeo) <u>n.dibartolomeo@comune.palermo.it</u></p>
--	---

PARERE DEL RESPONSABILE DEL SERVIZIO IN ORDINE ALLA REGOLARITA' TECNICA
 (Art. 53, Legge n° 142/90 e L.R. n° 48/91 ss.mm.ii. e art.4, comma 3 del "Regolamento dei controlli interni" approvato con Deliberazione di C.C. n°198/2013)

VISTO: si esprime parere favorevole in ordine alla legittimità, alla regolarità e correttezza dell'atto e dell'azione amministrativa

VISTO: si esprime parere contrario per le motivazioni allegate

<p>PER IL RESPONSABILE DEL SERVIZIO (Arch. Nicola Di Bartolomeo) <u>n.dibartolomeo@comune.palermo.it</u> DATA <u>05/05/2017</u></p>	<p>VISTO: IL CAPO AREA (Arch. Nicola Di Bartolomeo) <u>n.dibartolomeo@comune.palermo.it</u></p>
--	--

DATA

VISTO: IL SINDACO/L'ASSESSORE

Arch. Giuseppe Gini

PARERE DEL RESPONSABILE DI RAGIONERIA IN ORDINE ALLA REGOLARITA' CONTABILE
 (Art. 53, Legge n° 142/90 e L.R. n° 48/91 ss.mm.ii.)

VISTO: si esprime parere favorevole

VISTO: si esprime parere contrario per le motivazioni allegate

Parere non dovuto poiché l'atto non comporta oneri riflessi diretti o indiretti sulla situazione economico-finanziario o sul patrimonio dell'Ente.

IL RAGIONIERE GENERALE

DATA

Controdeduzioni dell'Ufficio Proponente alle Osservazioni di cui al Parere di regolarità contabile e/o rese dal Segretario Generale

osservazioni controdedotte dal dirigente del servizio proponente con nota mail prot. n. del
 Parere di regolarità tecnica confermato SI : NO

{ Gs. nota mail prot. n° del { Gs. nota mail prot. n° del

{ Per avvenuta decorrenza dei termini di riscontro (gg. 2 lavorativi)

ALLEGATO UNICO ALLA DELIBERA C.C. n°..... del

IL PRESIDENTE	IL SEGRETARIO GENERALE
-------------------------------	--

Dirigente dell'Ufficio Pianificazione Urbana e Territoriale dell'Area della Pianificazione del Territorio, con riferimento all'argomento in oggetto indicato, sottopone al Consiglio Comunale la proposta di delibera nel testo che segue:

OGGETTO: Aggiornamento del catasto dei soprassuoli percorsi dal fuoco. Incendi anni 2014 – 2015. Legge 21 novembre 2000 n. 353 come recepita in Sicilia con L.R. 16/1996 modificata ed integrata dalla L.R. 14/2006.

II DIRIGENTE

PREMESSO che

- La Regione Siciliana disciplina la materia relativa alla difesa dagli incendi del patrimonio forestale regionale, dei terreni agricoli, del paesaggio e degli ambienti naturali con la Legge Regionale 6 aprile 1996 n. 16 recante *"Riordino della legislazione in materia forestale e di tutela della vegetazione"* modificata ed integrata dalla Legge Regionale 14 aprile 2006, n. 14.
- Il comma *1ter* dell'art. 3 di quest'ultima Legge Regionale recepisce la Legge Quadro in materia di incendi boschivi, stabilendo che *"Nel territorio della Regione trovano altresì applicazione, in quanto compatibili, ed ove non diversamente stabilito, le disposizioni di cui alla legge 21 novembre 2000, n. 353 e successive modifiche ed integrazioni ed al decreto legislativo 18 maggio 2001, n. 227"*.
- Ai sensi dell'art. 4 della Legge Regionale 6 aprile 1996, n. 16 e ss. mm. ed ii.:
 - "1. Si definisce bosco a tutti gli effetti di legge una superficie di terreno di estensione non inferiore a 10.000 mq in cui sono presenti piante forestali, arboree o arbustive, destinate a formazioni stabili, in qualsiasi stadio di sviluppo, che determinano una copertura del suolo non inferiore al 50 per cento.*
 - 2. Si considerano altresì boschi, sempreché di dimensioni non inferiori a quelle di cui al comma 1, le formazioni rupestri e ripariali, la macchia mediterranea, nonché i castagneti anche da frutto e le fasce forestali di larghezza media non inferiore a 25 metri.*
 -*
 - 4. I terreni su cui sorgono le formazioni di cui ai commi 1 e 2., temporaneamente privi della vegetazione arborea sia per cause naturali, compreso l'incendio, sia per intervento antropico, non perdono la qualificazione di bosco.*
 - 5. A tutti gli effetti di legge, non si considerano boschi i giardini pubblici ed i parchi urbani, i giardini ed i parchi privati, le colture specializzate a rapido accrescimento per la produzione del legno, anche se costituite da specie forestali nonché gli impianti destinati prevalentemente alla produzione del frutto.*
 - 5bis. Per quanto non diversamente disposto trova applicazione anche nella Regione Siciliana la definizione di bosco di cui alla vigente normativa nazionale."*
- Per *"incendio boschivo"*, ai sensi dell'art. 33bis della L.R. 16/1996 e ss. mm. ed ii. che rimanda all'art. 2 della Legge 353/2000, si intende: *" un fuoco con suscettività a espandersi su aree boscate, cespugliate o arborate, comprese eventuali strutture e infrastrutture antropizzate poste all'interno delle predette aree, oppure su terreni coltivati o incolti e pascoli limitrofi a dette aree"*.
- La Legge Quadro in materia di incendi boschivi stabilisce, al comma 1 dell'art. 3, che *"Le regioni approvano il piano regionale per la programmazione delle attività di previsione, prevenzione e lotta attiva contro gli incendi boschivi,"* ed al comma 2 dell'art. 10 che *"I comuni provvedono, entro novanta giorni dalla data di approvazione del piano regionale di cui al comma 1 dell'articolo 3, a censire, tramite apposito catasto, i soprassuoli già percorsi dal fuoco nell'ultimo quinquennio, avvalendosi anche dei rilievi effettuati dal Corpo forestale dello Stato. Il catasto è aggiornato annualmente. L'elenco dei predetti soprassuoli deve essere esposto per trenta giorni all'albo pretorio comunale, per eventuali osservazioni. Decorso tale termine, i comuni valutano le osservazioni presentate ed approvano, entro i successivi sessanta giorni, gli elenchi definitivi e le relative perimetrazioni."*

Con Decreto 11 Settembre 2015 del Presidente della Regione Sicilia, ai sensi dell'art. 34 della L.R. 16/1996 e ss. mm. ed ii., è stato approvato il nuovo Piano Antincendi Boschivi (AIB) della Regione Siciliana, anno di revisione 2015, *proposto dall'Assessore al Territorio e Ambiente, redatto dal Servizio 9 del Comando Corpo Forestale della Regione Siciliana e denominato "Piano regionale per la programmazione delle attività di previsione, prevenzione e lotta attiva per la difesa della vegetazione contro gli incendi."*

- Relativamente alle attività vietate nei boschi e nei pascoli percorsi da incendi, l'art. 37 della L.R. 16/1996 e ss. mm. ed ii. prevede che: *"Nel territorio della Regione trovano applicazione i divieti, le prescrizioni e le sanzioni previste dall'articolo 10 della legge 11 novembre 2000, n. 353."* Tale articolo, come modificato dall'art. 4, comma 173, della Legge n. 350 del 2003 (*Finanziaria 2004*), recita: "

1. *"Le zone boscate ed i pascoli i cui soprassuoli siano stati percorsi dal fuoco non possono avere una destinazione diversa da quella preesistente all'incendio per almeno quindici anni. È comunque consentita la costruzione di opere pubbliche necessarie alla salvaguardia della pubblica incolumità e dell'ambiente. In tutti gli atti di compravendita di aree e immobili situati nelle predette zone, stipulati entro quindici anni dagli eventi previsti dal presente comma, deve essere espressamente richiamato il vincolo di cui al primo periodo, pena la nullità dell'atto. Nei comuni sprovvisti di piano regolatore è vietata per dieci anni ogni edificazione su area boscata percorsa dal fuoco. E' inoltre vietata per dieci anni, sui predetti soprassuoli, la realizzazione di edifici nonché di strutture e infrastrutture finalizzate ad insediamenti civili ed attività produttive, fatti salvi i casi in cui detta realizzazione sia stata prevista in data precedente l'incendio dagli strumenti urbanistici vigenti a tale data. Sono vietate per cinque anni, sui predetti soprassuoli, le attività di rimboschimento e di ingegneria ambientale sostenute con risorse finanziarie pubbliche, salvo specifica autorizzazione concessa dal Ministro dell'ambiente, per le aree naturali protette statali, o dalla regione competente, negli altri casi, per documentate situazioni di dissesto idrogeologico e nelle situazioni in cui sia urgente un intervento per la tutela di particolari valori ambientali e paesaggistici. Sono altresì vietati per dieci anni, limitatamente ai soprassuoli delle zone boscate percorsi dal fuoco, il pascolo e la caccia."*

2. *"I comuni provvedono, entro novanta giorni dalla data di approvazione del piano regionale di cui al comma 1 dell'articolo 3, a censire, tramite apposito catasto, i soprassuoli già percorsi dal fuoco nell'ultimo quinquennio, avvalendosi anche dei rilievi effettuati dal Corpo forestale dello Stato. Il catasto è aggiornato annualmente. L'elenco dei predetti soprassuoli deve essere esposto per trenta giorni all'albo pretorio comunale, per eventuali osservazioni. Decorso tale termine, i comuni valutano le osservazioni presentate ed approvano, entro i successivi sessanta giorni, gli elenchi definitivi e le relative perimetrazioni. E' ammessa la revisione degli elenchi con la cancellazione delle prescrizioni relative ai divieti di cui al comma 1 solo dopo che siano trascorsi i periodi rispettivamente indicati, per ciascun divieto, dal medesimo comma 1."*

3. *Nel caso di trasgressioni al divieto di pascolo su soprassuoli delle zone boscate percorsi dal fuoco ai sensi del comma 1 si applica una sanzione amministrativa, per ogni capo, non inferiore a lire 60.000 e non superiore a lire 120.000 e nel caso di trasgressione al divieto di caccia sui medesimi soprassuoli si applica una sanzione amministrativa non inferiore a lire 400.000 e non superiore a lire 800.000.*

4. *Nel caso di trasgressioni al divieto di realizzazione di edifici nonché di strutture e infrastrutture finalizzate ad insediamenti civili ed attività produttive su soprassuoli percorsi dal fuoco ai sensi del comma 1, si applica l'articolo 20, primo comma, lettera c), della legge 28 febbraio 1985, n. 47. Il giudice, nella sentenza di condanna, dispone la demolizione dell'opera e il ripristino dello stato dei luoghi a spese del responsabile.*

5. *Nelle aree e nei periodi a rischio di incendio boschivo sono vietate tutte le azioni, individuate ai sensi dell'articolo 3, comma 3, lettera f), determinanti anche solo potenzialmente l'innescò di incendio.*

6. *Per le trasgressioni ai divieti di cui al comma 5 si applica la sanzione amministrativa del pagamento di una somma non inferiore a lire 2.000.000 e non superiore a lire 20.000.000. Tali sanzioni sono raddoppiate nel caso in cui il responsabile appartenga a una delle categorie descritte all'articolo 7, commi 3 e 6.*



. In caso di trasgressioni ai divieti di cui al comma 5 da parte di esercenti attività turistiche, oltre alla sanzione di cui al comma 6, è disposta la revoca della licenza, dell'autorizzazione o del provvedimento amministrativo che consente l'esercizio dell'attività.

8. In ogni caso si applicano le disposizioni dell'articolo 18 della legge 8 luglio 1986, n. 349, sul diritto al risarcimento del danno ambientale, alla cui determinazione concorrono l'ammontare delle spese sostenute per la lotta attiva e la stima dei danni al soprassuolo e al suolo.

- L'art. 39 della L.R. n. 16/1996 come integrata e modificata dalla L.R. n. 4/2006 prevede che: "I terreni boscati percorsi da incendi sono individuati, su cartografia 1:10.000, a cura degli Ispettorati Forestali competenti per territorio. L'elenco dei terreni percorsi da incendi, con le relative cartografie, è tenuto a disposizione del pubblico presso ogni Ispettorato forestale.". A tal fine il Dipartimento Foreste – Corpo forestale della Regione Siciliana si è dotato di un Sistema Informativo Forestale (SIF) quale strumento di fondamentale importanza per la pianificazione e la gestione delle attività di competenza e, in particolare, per quella antincendio. Tra le ulteriori funzionalità che il S.I.F. è in grado di assicurare vi è quella relativa al rilievo delle aree percorse da incendi. Essa parte dalle procedure amministrative di segnalazione dell'evento incendio, individua, attraverso rilievo GPS e/o fotoanalisi satellitare o aerea, il perimetro dell'area incendiata, implementandolo nel sistema informativo territoriale incendi. Il piano tematico delle zone percorse dal fuoco può essere consultabile direttamente dai Comuni associati al sistema informativo.

CONSIDERATO che

- Nel corso dell'anno 2014, nel territorio del Comune di Palermo si sono verificati i seguenti incendi, elencati per data, denominazione e Circoscrizioni interessate:
 - ✓ 16.02.2014 – "Pizzo Forbice – Monte Grifone" (III Circoscrizione)
 - ✓ 10.06.2014 – "Monte – Starraba" (III Circoscrizione)
 - ✓ 24.06.2014 – "Manche di Bellolampo – Cozzo S. Isidoro" (IV e V Circoscrizione)
 - ✓ 24.06.2014 – "Orecchiuta" (III Circoscrizione)
 - ✓ 25.06.2014 – "Bosco Ferreri – Inserra" (VI Circoscrizione)
 - ✓ 30.06.2014 – "Cozzo S. Calogero – Bellolampo" (V Circoscrizione)
 - ✓ 27.07.2014 e 29.07.2014 – "Madonna del Ponticello" (IV Circoscrizione)
 - ✓ 01.09.2014 – "Sferro Vecchio – Jancheria" (II e III Circoscrizione)
 - ✓ 19.09.2014 – "Gibilrossa" (II Circoscrizione)
 - ✓ 20.10.2014 – "Monte Pellegrino – Arenella" (VII Circoscrizione)
- Nel corso dell'anno 2015, nel territorio del Comune di Palermo si sono verificati i seguenti incendi, elencati per data, denominazione e Circoscrizioni interessate:
 - ✓ 23.05.2015 – "Poggio Ridente" (IV Circoscrizione)
 - ✓ 13.07.2015 – "Bellolampo – Pizzo Piselli" (V Circoscrizione)
 - ✓ 21.07.2015 – "Inserra – Petrazzi" (VI Circoscrizione)
 - ✓ 21.07.2015 – "Monte Cuccio – Vallone d'inverno" (IV Circoscrizione)
 - ✓ 18.07.2015 e 29.07.2015 – "Chirandà" (III Circoscrizione)
 - ✓ 26.07.2015 – "Pizzo Sferro Vecchio" (II e III Circoscrizione)
 - ✓ 27.08.2015 – "Spinasantà" (VII Circoscrizione)
 - ✓ 05.09.2015 – "Monte Pellegrino" (VII Circoscrizione)
 - ✓ 05.09.2015 – "Madonna del Ponticello" (IV Circoscrizione)
- L'Ufficio Pianificazione Urbana e Territoriale dell'Area della Pianificazione del Territorio, per le finalità di cui al comma 2 dell'art. 10 della legge 21 novembre 2000, n. 353 e ss. mm. ed ii., come recepita in Sicilia con L.R. 16/1996 modificata ed integrata dalla L.R. 14/2006, ha consultato e riprodotto la documentazione pubblicata nel Sistema Informativo Forestale (SIF) (ALL. B), ove sono individuate le aree relative agli incendi sopra elencati ed ha redatto l'elenco catastale delle particelle interessate dagli incendi (ALL. A) riportando, inoltre, le perimetrazioni su planimetrie in scala 1:25.000 (Tav. 1, Tavv. 2a e 2b), su carte catastali (Tav. 3, Tavv. 4.xa e Tavv. 4.xb) e su stralci delle Tavole di P.R.G. (Tavv. 5.x).



RITENUTO che

In considerazione dell'incidenza sulla pianificazione urbanistica delle perimetrazioni delle aree interessate dagli incendi, è opportuno che l'aggiornamento del Catasto dei Soprassuoli percorsi dal fuoco sia effettuato con deliberazione di Consiglio Comunale.

- Ai fini dell'applicazione dell'art. 10 della Legge 11 novembre 2000, n. 353, sono da considerare quali "zone boscate" le "aree boscate naturali", le "aree boscate artificiali" di cui allo Studio Agricolo Forestale adeguato alle LL.RR. 16/96, 13/99, 06/01 ed al D.P. 28/06/2000", così come individuate da rispettiva campitura nelle tavole della Variante Generale al PRG oggi vigente. Sono, altresì, da considerare "zone boscate" e "pascoli" le aree rispettivamente individuate con dicitura "Boschi ed aree naturali" e "Pascoli, incolti non alberati e orticole incolte" riportate nella tav. 1 "Carta dell'uso del suolo" del medesimo Studio Agricolo Forestale.
- Oltre le aree di cui sopra, secondo detto Studio Agricolo Forestale "Gli ovini ed i caprini vengono fatti pascolare all'interno della Conca d'Oro, sfruttando le aree marginali come quelle presenti ai bordi del fiume Oreto, nell'area militare di Boccadifalco o sulle pendici delle montagne". Ai fini dell'applicazione dell'art. 10 della Legge 11 novembre 2000, n. 353, vanno, pertanto, considerate come "pascoli", oltre le aree individuate come "Pascoli, incolti non alberati e orticole incolte", anche le aree classificate come "gariga", individuate nella tav. 1 "Carta dell'uso del suolo" del medesimo Studio Agricolo Forestale, che interessano prevalentemente le pendici delle montagne e sono utilizzate di fatto come pascoli.
- Con D.P. n. 158/S.6/S.G. del 10 aprile 2012 il Presidente della Regione Sicilia ha adottato il "Piano Forestale Regionale 2009/2013" con annessi "Inventario Forestale" e "Carta Forestale Regionale", oltre alle sopra dette perimetrazioni, ai fini dell'applicazione dell'art. 10 della Legge 11 novembre 2000, n. 353, sono considerate "aree boscate e pascoli" le aree classificate come "boschi", "formazioni forestali rade", "aree boscate temporaneamente prive di copertura", nonché "praterie, pascoli, incolti e frutteti abbandonati" ed "arbusteti", riportate nella "Carta Forestale Regionale Siciliana – classi inventariali".
- Sulla base dei dati reperiti nel Sistema Informativo Forestale (SIF), della documentazione in possesso e delle verifiche effettuate, l'Ufficio Pianificazione Urbana e Territoriale dell'Area della Pianificazione del Territorio ha provveduto ad aggiornare il "Catasto dei soprassuoli percorsi dal fuoco" con riferimento agli incendi verificatisi nel corso degli anni 2014 – 2015, redigendo i seguenti elaborati:

- ALL. A - Elenco particelle catastali delle aree percorse dal fuoco
- ALL. B - Perimetrazioni dei soprassuoli percorsi dal fuoco tratte dal Sistema Informativo Forestale (SIF) del Comando Regionale del Corpo Forestale
- Tav. 1 – Soprassuoli incendiati riportati su Carta Uso del Suolo
- Tav. 2a – Soprassuoli incendiati riportati su cartografia
- Tav. 2b – Aree Boscate o a Pascolo incendiate riportate su cartografia
- Tav. 3 – Aree Boscate o a Pascolo incendiate riportate su catastale

Visualizzazione aree incendiate su catastale – Incendi Anno 2014 (Tavv. 4.xa):

- Tav. 4.1a - Area "Monte Pellegrino – Arenella" - Incendio del 20.10.2014
- Tav. 4.2a - Area "Gibilrossa" - Incendio del 19.09.2014
- Tav. 4.3a - Area "Sferro Vecchio - Jancheria" - Incendio del 01.09.2014 e Area "Pizzo Forbice – Monte Grifone" - Incendio del 16.02.2014
- Tav. 4.4a - Area "Madonna del Ponticello" - Incendi del 27.07.2014 e 29.07.2014
- Tav. 4.5a - Area "Cozzo S. Calogero – Bellolampo" - Incendio del 30.06.2014
- Tav. 4.6a - Area "Bosco Ferreri – Inserra" - Incendio del 25.06.2014
- Tav. 4.7a - Area "Monte Starraba" - Incendio del 10.06.2014
- Tav. 4.8a - Area "Manche di Bellolampo – Cozzo S. Isidoro" - Incendio 24.06.2014
- Tav. 4.9a - Area "Orecchiuta" - Incendio del 24.06.2014

Visualizzazione aree incendiate su catastale – Incendi Anno 2015 (Tavv. 4.xb):

- Tav.4.1b - Area "Monte Pellegrino" - Incendio del 05.09.2015



- Tav.4.2b - Area "Madonna del Ponticello" - Incendio del 05.09.2015
- Tav.4.3b - Area "Spinasantà" - Incendio del 27.08.2015
- Tav.4.4b - Area "Chirandà" - Incendi del 18.07.2015 e 29.07.2015
- Tav.4.5b - Area "Pizzo Sferro Vecchio" - Incendio del 26.07.2015
- Tav.4.6b - Area "Inserra - Petrazzi" - Incendio del 21.07.2015
- Tav.4.7b - Area "Monte Cuccio – Vallone d'Inverno" - Incendio del 21.07.2015
- Tav.4.8b - Area "Bellolampo – Pizzo Piselli" - Incendio del 13.07.2015
- Tav.4.9b - Area "Poggio Ridente" - Incendio del 23.05.2015

Visualizzazione aree incendiate su P.R.G. – Incendi Anni 2014 - 2015 (Tavv. 5.x):

- Tav. 5.1 – (Tav. 5002) Area "Spinasantà" - Incendio del 27.08.2015
- Tav. 5.2 - (Tav. 5004) Area "Bosco Ferreri - Inserra" - Incendio del 25.06.2014
- Tav. 5.3 – (Tav. 5006) Area "Cozzo S. Calogero – Bellolampo" - Incendio del 30.06.2014
Area "Bellolampo – Pizzo Piselli" - Incendio del 13.07.2015
- Tav. 5.4 – (Tav. 5007) Area "Inserra - Petrazzi" - Incendio del 21.07.2015
- Tav. 5.5 – (Tav. 5008) Area "Monte Pellegrino - Arenella" - Incendio del 20.10.2014
Area "Monte Pellegrino" - Incendio del 05.09.2015
- Tav. 5.6 – (Tav. 5009) Area "Manche di Bellolampo – Cozzo S. Isidoro" - Incendio del
24.06.2014
- Tav. 5.7 - (Tav. 5009) Area "Monte Cuccio – Vallone d'Inverno" - Incendio del 21.07.2015
- Tav. 5.8 - (Tav. 5010) Area "Manche di Bellolampo – Cozzo S. Isidoro" - Incendio del
24.06.2014
- Tav. 5.9 - (Tav. 5010) Area "Madonna del Ponticello" - Incendi del 27.07.2014 e
29.07.2014
Area "Madonna del Ponticello" - Incendio del 05.09.2015
Area "Poggio Ridente" - Incendio del 23.05.2015
- Tav. 5.10 – (Tav. 5012) Area "Monte Starraba" - Incendio del 10.06.2014
Area "Orecchiuta" - Incendio del 24.06.2014
- Tav. 5.11 – (Tav. 5013) Area "Sferro Vecchio - Jancheria" - Incendio del 01.09.2014
Area "Orecchiuta" - Incendio del 24.06.2014
- Tav. 5.12 – (Tav. 2015) Area "Orecchiuta" - Incendio del 24.06.2014
- Tav. 5.13 - (Tav. 5016) Area "Pizzo Forbice – Monte Grifone" - Incendio del 16.02.2014
Area "Sferro Vecchio - Jancheria" - Incendio del 01.09.2014
Area "Orecchiuta" - Incendio del 24.06.2014
Area "Chirandà" - Incendi del 18.07.2015 e 29.07.2015
- Tav. 5.14 - (Tav. 5017) - Area "Pizzo Sferro Vecchio" - Incendio del 26.07.2015
- Tav. 5.15 - (Tav. 5017) - Area "Gibilrossa" - Incendio del 19.09.2014

ATTESO che

- Con Deliberazione del Consiglio Comunale n. 3 del 14.01.2016 il Comune di Palermo ha proceduto all'aggiornamento del catasto dei soprassuoli percorsi dal fuoco per gli incendi verificatisi nel corso dell'anno 2013 e pertanto occorre procedere, ai sensi del comma 2 dell'art. 10 della Legge 21 novembre 2000, n. 353 e ss. mm. ed ii., come recepita in Sicilia con L.R. 14/2006 di modifica ed integrazione della L.R. 16/1996, ad un ulteriore aggiornamento per gli incendi verificatisi nel corso degli anni 2014 e 2015, ai fini dell'applicazione dei divieti, prescrizioni e sanzioni di cui all'art. 10 della suddetta Legge.
- Ai sensi e per gli effetti dell'art. 7 della legge 7 agosto 1990, n. 241 e ss. mm. ed ii. e dell'art. 8 della Legge Regionale 30 aprile 1991, n. 10 e ss. mm. ed ii. sono stati effettuati gli avvisi di avvio del procedimento con contestuale esposizione dell'elenco delle particelle catastali dei soprassuoli percorsi dal fuoco nel corso degli anni 2014 e 2015.
- In considerazione del notevole numero di intestatari catastali interessati, gli avvisi e la contestuale esposizione dell'elenco, sono stati effettuati, ai sensi del comma 3 dell'art. 8 della Legge 241/1990 e ss. mm. ed ii. e del comma 3 dell'art. 9 della L.R. 10/91 e ss. mm. ed ii., con le modalità di cui alla D.G.M. n.



49 del 09.04.2014 di integrazione del Regolamento Ordinamento Uffici e Servizi all'art. 32 della Legge n. 69/2009 (vedi nota prot. n. 1245320 del 28.07.2016) (*Allegato n. 1*), attraverso la pubblicazione, per trenta giorni consecutivi, all'Albo Pretorio del Comune di Palermo dal 29.07.2016 al 28.08.2016, giusta e-mail del Responsabile dell'Albo Pretorio on-line del 29.08.2016, assunta al prot. n. 1310166 del 30.08.2016 (*Allegato n. 2*) e la pubblicazione sul sito informatico del Comune di Palermo (*Allegato n. 3*).

- A seguito della pubblicazione degli avvisi di avvio del procedimento e la contestuale esposizione dell'elenco di cui sopra, non sono pervenute, al Comune di Palermo, memorie prodotte, in relazione all'argomento, da parte degli interessati, giusta nota dell'Ufficio Segreteria Generale prot. n. 1680455/1 del 26.09.2016 (*Allegato n. 4*).

VISTI

- ✓ La Legge 21 novembre 2000, n. 353 e ss. mm. ed ii. – “*Legge quadro in materia di incendi boschivi*”
- ✓ La Legge Regionale 6 aprile 1996, n. 16 - “*Riordino della legislazione in materia forestale e di tutela della vegetazione*”
- ✓ La Legge Regionale 14 aprile 2006, n. 14 del 14.04.2006 “*Modifiche ed integrazioni alla legge regionale 6 aprile 1996 n. 16*”
- ✓ Il D.P.R.S. 11 settembre 2015 – “*Approvazione del piano regionale per la programmazione delle attività di previsione, prevenzione e lotta attiva per la difesa della vegetazione contro gli incendi. - Anno di revisione 2015*”
- ✓ Il D.P. n. 158/S. 6/S.G. del 10 aprile 2012 di adozione del “*Piano Forestale Regionale 2009/2013*” con annessi “*Inventario Forestale*” e “*Carta Forestale Regionale*”
- ✓ La Legge 7 agosto 1990, n. 241 e ss. mm. ed ii. – “*Nuove norme in materia di procedimento amministrativo e di diritto di accesso ai documenti amministrativi*”
- ✓ Legge Regionale 30 aprile 1991, n. 10 e ss. mm. ed ii. – “*Disposizioni per i provvedimenti amministrativi, il diritto di accesso ai documenti amministrativi e la migliore funzionalità dell'attività amministrativa*”
- ✓ L'art. 32 della Legge 18 giugno 2009, n. 69 e ss. mm. ed ii. – “*Disposizioni per lo sviluppo economico, la semplificazione, la competitività nonché in materia di processo civile*”
- ✓ La D.G.M. n. 49 del 09.04.2014 – “*Integrazione regolamento ordinamento uffici e servizi - Regolamento per la pubblicazione degli atti all'albo pretorio on-line*”
- ✓ La Variante Generale al PRG approvata dall'Assessorato Territorio ed Ambiente della Regione Siciliana con Decreti Dirigenziali n. 124/DRU del 13.03.2002 e n. 558 del 29.07.2002 e successiva Deliberazione Consiliare di presa d'atto n. 7 del 21.01.2004
- ✓ Lo Studio Agricolo Forestale del Territorio Comunale di Palermo allegato alla Variante Generale al PRG

PROPONE

Per i motivi esposti in narrativa e che s'intendono riportati

- 1) Di aggiornare, ai sensi del comma 2 dell'art. 10 della Legge 21 novembre 2000, n. 353 come recepita in Sicilia con L.R. 16/1996 modificata ed integrata dalla L.R. 14/2006, il “*Catasto dei soprassuoli percorsi dal fuoco*”, per gli incendi verificatisi nel corso degli anni 2014 e 2015, così come documentato nei seguenti elaborati allegati alla presente:

- ALL. A - Elenco particelle catastali delle aree percorse dal fuoco
- ALL. B - Perimetrazioni dei soprassuoli percorsi dal fuoco tratte dal Sistema Informativo Forestale (SIF) del Comando Regionale del Corpo Forestale
- Tav. 1 – Soprassuoli incendiati riportati su Carta Uso del Suolo
- Tav. 2a – Soprassuoli incendiati riportati su cartografia
- Tav. 2b – Aree *Boscate o a Pascolo* incendiate riportate su cartografia
- Tav. 3 – Aree *Boscate o a Pascolo* incendiate riportate su catastale

Visualizzazione aree incendiate su catastale – *Incendi Anno 2014 (Tavv. 4.xa)*:

- Tav. 4.1a - Area "Monte Pellegrino – Arenella" - Incendio del 20.10.2014
- Tav. 4.2a - Area "Gibilrossa" - Incendio del 19.09.2014
- Tav. 4.3a - Area "Sferro Vecchio - Jancheria" - Incendio del 01.09.2014 e Area "Pizzo Forbice – Monte Grifone" - Incendio del 16.02.2014
- Tav. 4.4a - Area "Madonna del Ponticello" - Incendi del 27.07.2014 e 29.07.2014
- Tav. 4.5a - Area "Cozzo S. Calogero – Bellolampo" - Incendio del 30.06.2014
- Tav. 4.6a - Area "Bosco Ferreri – Inserra" - Incendio del 25.06.2014
- Tav. 4.7a - Area "Monte Starraba" - Incendio del 10.06.2014
- Tav. 4.8a - Area "Manche di Bellolampo – Cozzo S. Isidoro" - Incendio 24.06.2014
- Tav. 4.9a - Area "Orecchiuta" - Incendio del 24.06.2014

Visualizzazione aree incendiate su catastale – Incendi Anno 2015 (Tavv. 4.xb):

- Tav.4.1b - Area "Monte Pellegrino" - Incendio del 05.09.2015
- Tav.4.2b - Area "Madonna del Ponticello" - Incendio del 05.09.2015
- Tav.4.3b - Area "Spinasanta" - Incendio del 27.08.2015
- Tav.4.4b - Area "Chirandà" - Incendi del 18.07.2015 e 29.07.2015
- Tav.4.5b - Area "Pizzo Sferro Vecchio" - Incendio del 26.07.2015
- Tav.4.6b - Area "Inserra - Petrazzi" - Incendio del 21.07.2015
- Tav.4.7b - Area "Monte Cuccio – Vallone d’Inverno" - Incendio del 21.07.2015
- Tav.4.8b - Area "Bellolampo – Pizzo Piselli" - Incendio del 13.07.2015
- Tav.4.9b - Area "Poggio Ridente" - Incendio del 23.05.2015

Visualizzazione aree incendiate su P.R.G. – Incendi Anni 2014 - 2015 (Tavv. 5.x):

- Tav. 5.1 – (Tav. 5002) Area "Spinasanta" - Incendio del 27.08.2015
- Tav. 5.2 - (Tav. 5004) Area "Bosco Ferreri - Inserra" - Incendio del 25.06.2014
- Tav. 5.3 – (Tav. 5006) Area "Cozzo S. Calogero – Bellolampo" - Incendio del 30.06.2014
Area "Bellolampo – Pizzo Piselli" - Incendio del 13.07.2015
- Tav. 5.4 – (Tav. 5007) Area "Inserra - Petrazzi" - Incendio del 21.07.2015
- Tav. 5.5 – (Tav. 5008) Area "Monte Pellegrino - Arenella" - Incendio del 20.10.2014
Area "Monte Pellegrino" - Incendio del 05.09.2015
- Tav. 5.6 – (Tav. 5009) Area "Manche di Bellolampo – Cozzo S. Isidoro" - Incendio del 24.06.2014
- Tav. 5.7 - (Tav. 5009) Area "Monte Cuccio – Vallone d’Inverno" - Incendio del 21.07.2015
- Tav. 5.8 - (Tav. 5010) Area "Manche di Bellolampo – Cozzo S. Isidoro" - Incendio del 24.06.2014
- Tav. 5.9 - (Tav. 5010) Area "Madonna del Ponticello" - Incendi del 27.07.2014 e 29.07.2014
Area "Madonna del Ponticello" - Incendio del 05.09.2015
Area "Poggio Ridente" - Incendio del 23.05.2015
- Tav. 5.10 – (Tav. 5012) Area "Monte Starraba" - Incendio del 10.06.2014
Area "Orecchiuta" - Incendio del 24.06.2014
- Tav. 5.11 – (Tav. 5013) Area "Sferro Vecchio - Jancheria" - Incendio del 01.09.2014
Area "Orecchiuta" - Incendio del 24.06.2014
- Tav. 5.12 – (Tav. 2015) Area "Orecchiuta" - Incendio del 24.06.2014
- Tav. 5.13 - (Tav. 5016) Area "Pizzo Forbice – Monte Grifone" - Incendio del 16.02.2014
Area "Sferro Vecchio - Jancheria" - Incendio del 01.09.2014
Area "Orecchiuta" - Incendio del 24.06.2014
Area "Chirandà" - Incendi del 18.07.2015 e 29.07.2015
- Tav. 5.14 - (Tav. 5017) - Area "Pizzo Sferro Vecchio" - Incendio del 26.07.2015
- Tav. 5.15 - (Tav. 5017) - Area "Gibilrossa" - Incendio del 19.09.2014

2) Di approvare l'elenco delle particelle catastali dei soprassuoli percorsi dal fuoco nel corso degli anni 2014 e 2015 di cui all'elaborato "ALL. A - Elenco particelle catastali delle aree percorse dal fuoco", avendo preso atto che, a seguito dell'esposizione di tale elenco per trenta giorni consecutivi all'Albo Pretorio, non sono pervenute osservazioni da parte degli interessati.



- 3) Di considerare, ai fini dell'applicazione del comma 2 dell'art. 10 della Legge 21 novembre 2000, n. 353 come recepita in Sicilia con L.R. 16/1996 modificata ed integrata dalla L.R. 14/2006, "zone boscate" le "aree boscate naturali", le "aree boscate artificiali" di cui allo Studio Agricolo Forestale adeguato alle LL.RR. 16/96, 13/99, 06/01 ed al D.P. 28/06/2000" del PRG; di considerare, inoltre, quali "zone boscate" e "pascoli" le aree rispettivamente individuate con dicitura "Boschi ed aree naturali", "Pascoli, incolti non alberati e orticole incolte" e "gariga" riportate nella tav. 1 "Carta dell'uso del suolo" del medesimo Studio Agricolo Forestale; di considerare, infine, quali "aree boscate e pascoli" le aree classificate come "boschi", "formazioni forestali rade", "aree boscate temporaneamente prive di copertura", "praterie, pascoli, incolti e frutteti abbandonati" ed "arbusteti", riportate nella "Carta Forestale Regionale Siciliana – classi inventariali".
- 4) Prendere atto che il presente provvedimento non comporta impegno di spesa per l'Amministrazione.

per il Dirigente
dell'Ufficio Pianificazione Urbana e Territoriale
(Arch. Nicola Di Bartolomeo)

Il Dirigente dell'Ufficio Pianificazione Urbana e Territoriale esprime in merito, ai sensi e per gli effetti dell'art. 12 della L.R. n. 30/2000, parere (favorevole/contrario) in ordine alla regolarità tecnica della proposta di deliberazione in oggetto (motivare il parere contrario e citare la norma violata).

per il Dirigente
dell'Ufficio Pianificazione Urbana e Territoriale
(Arch. Nicola Di Bartolomeo)




Il Capo Area, letta la superiore proposta e i relativi contenuti, appone il proprio visto per condivisione del suddetto parere tecnico.

Il Capo Area
(Arch. Nicola Di Bartolomeo)



L'Assessore al ramo, letta la superiore proposta e ritenuto che la stessa rientra tra gli obiettivi programmati dell'Ente, ne propone l'adozione da parte del Consiglio Comunale.

L'Assessore alla Pianificazione del Territorio
(Arch. Giuseppe Gini)



Il Dirigente responsabile di Ragioneria esprime in merito, ai sensi e per gli effetti dell'art. 12 della L.R. n. 30/2000, parere (favorevole/contrario) in ordine alla regolarità contabile della proposta di deliberazione in oggetto (motivare il parere contrario e citare la norma violata).

Il Dirigente responsabile di Ragioneria
(D.ssa Carmela Agnello)

PROPOSTA DI DELIBERAZIONE DI C. C. n. 14 del 10/05/2017

OGGETTO: Aggiornamento del catasto dei soprassuoli percorsi dal fuoco. Incendi anni 2014 – 2015.
Legge 21 novembre 2000 n. 353 come recepita in Sicilia con L.R. 16/1996 modificata ed integrata dalla L.R. 14/2006.

DISTINTA DEGLI ALLEGATI

- Allegato n.1 Nota dell'Ufficio Pianificazione Urbana e Territoriale, prot. n. 1245320 del 28.07.2016, di richiesta pubblicazione degli avvisi di avvio del procedimento all'Albo Pretorio on-line
- Allegato n.2 E-mail dell'Ufficio Messi, prot. n. 1310166 del 30.08.2016, attestante l'avvenuta pubblicazione, all'Albo Pretorio on-line, degli avvisi di avvio del procedimento dal 29.07.2016 al 28.08.2016
- Allegato n.3 Copia della pubblicazione, sul sito istituzionale del Comune, degli avvisi di avvio del procedimento
- Allegato n.4 Nota dell'Ufficio Segreteria Generale, prot. n. 1680455/1 del 26.09.2016, attestante la mancata produzione di memorie, in relazione all'argomento, da parte degli interessati.
- ALL. A - Elenco particelle catastali delle aree percorse dal fuoco
- ALL. B - Perimetrazioni dei soprassuoli percorsi dal fuoco tratte dal Sistema Informativo Forestale (SIF) del Comando Regionale del Corpo Forestale
- Tav. 1 – Soprassuoli incendiati riportati su Carta Uso del Suolo
- Tav. 2a – Soprassuoli incendiati riportati su cartografia
- Tav. 2b – Aree *Boscate o a Pascolo* incendiate riportate su cartografia
- Tav. 3 – Aree *Boscate o a Pascolo* incendiate riportate su catastale

Visualizzazione aree incendiate su catastale – Incendi Anno 2014 (Tavv. 4.xa):

- Tav. 4.1a - Area "Monte Pellegrino – Arenella" - Incendio del 20.10.2014
- Tav. 4.2a - Area "Gibilrossa" - Incendio del 19.09.2014
- Tav. 4.3a - Area "Sferro Vecchio - Jancheria" - Incendio del 01.09.2014 e Area "Pizzo Forbice – Monte Grifone" - Incendio del 16.02.2014
- Tav. 4.4a - Area "Madonna del Ponticello" - Incendi del 27.07.2014 e 29.07.2014
- Tav. 4.5a - Area "Cozzo S. Calogero – Bellolampo" - Incendio del 30.06.2014
- Tav. 4.6a - Area "Bosco Ferreri – Inserra" - Incendio del 25.06.2014
- Tav. 4.7a - Area "Monte Starraba" - Incendio del 10.06.2014
- Tav. 4.8a - Area "Manche di Bellolampo – Cozzo S. Isidoro" - Incendio 24.06.2014
- Tav. 4.9a - Area "Orecchiuta" - Incendio del 24.06.2014

Visualizzazione aree incendiate su catastale – Incendi Anno 2015 (Tavv. 4.xb):

- Tav.4.1b - Area "Monte Pellegrino" - Incendio del 05.09.2015
- Tav.4.2b - Area "Madonna del Ponticello" - Incendio del 05.09.2015
- Tav.4.3b - Area "Spinasantà" - Incendio del 27.08.2015
- Tav.4.4b - Area "Chirandà" - Incendi del 18.07.2015 e 29.07.2015
- Tav.4.5b - Area "Pizzo Sferro Vecchio" - Incendio del 26.07.2015
- Tav.4.6b - Area "Inserra - Petrazzi" - Incendio del 21.07.2015
- Tav.4.7b - Area "Monte Cuccio – Vallone d'Inverno" - Incendio del 21.07.2015
- Tav.4.8b - Area "Bellolampo – Pizzo Piselli" - Incendio del 13.07.2015
- Tav.4.9b - Area "Poggio Ridente" - Incendio del 23.05.2015


Visualizzazione aree incendiate su P.R.G. – Incendi Anni 2014 - 2015 (Tavv. 5.x):

- Tav. 5.1 – (Tav. 5002) Area "Spinasantà" - Incendio del 27.08.2015

- Tav. 5.2 - (Tav. 5004) Area "Bosco Ferreri - Inserra" - Incendio del 25.06.2014
- Tav. 5.3 - (Tav. 5006) Area "Cozzo S. Calogero - Bellolampo" - Incendio del 30.06.2014
Area "Bellolampo - Pizzo Piselli" - Incendio del 13.07.2015
- Tav. 5.4 - (Tav. 5007) Area "Inserra - Petrazzi" - Incendio del 21.07.2015
- Tav. 5.5 - (Tav. 5008) Area "Monte Pellegrino - Arenella" - Incendio del 20.10.2014
Area "Monte Pellegrino" - Incendio del 05.09.2015
- Tav. 5.6 - (Tav. 5009) Area "Manche di Bellolampo - Cozzo S. Isidoro" - Incendio del 24.06.2014
- Tav. 5.7 - (Tav. 5009) Area "Monte Cuccio - Vallone d'Inverno" - Incendio del 21.07.2015
- Tav. 5.8 - (Tav. 5010) Area "Manche di Bellolampo - Cozzo S. Isidoro" - Incendio del 24.06.2014
- Tav. 5.9 - (Tav. 5010) Area "Madonna del Ponticello" - Incendi del 27.07.2014 e 29.07.2014
Area "Madonna del Ponticello" - Incendio del 05.09.2015
Area "Poggio Ridente" - Incendio del 23.05.2015
- Tav. 5.10 - (Tav. 5012) Area "Monte Starraba" - Incendio del 10.06.2014
Area "Orecchiuta" - Incendio del 24.06.2014
- Tav. 5.11 - (Tav. 5013) Area "Sferro Vecchio - Jancheria" - Incendio del 01.09.2014
Area "Orecchiuta" - Incendio del 24.06.2014
- Tav. 5.12 - (Tav. 2015) Area "Orecchiuta" - Incendio del 24.06.2014
- Tav. 5.13 - (Tav. 5016) Area "Pizzo Forbice - Monte Grifone" - Incendio del 16.02.2014
Area "Sferro Vecchio - Jancheria" - Incendio del 01.09.2014
Area "Orecchiuta" - Incendio del 24.06.2014
Area "Chirandà" - Incendi del 18.07.2015 e 29.07.2015
- Tav. 5.14 - (Tav. 5017) - Area "Pizzo Sferro Vecchio" - Incendio del 26.07.2015
- Tav. 5.15 - (Tav. 5017) - Area "Gibilrossa" - Incendio del 19.09.2014

Copia dei suddetti allegati, in uno con la presente proposta di Deliberazione, sono riportati su supporto informatico allegato

Il Responsabile del Procedimento
Ing. Luigi Di Lorenzo



ANNOTAZIONI: _____

Si attesta l'avvenuta pubblicazione, ai sensi dell'art. 39 del D. Lgs. 33/2013, del presente atto nella Sottosezione "Catasto dei Soprassuoli Percorsi dal Fuoco" della Sezione "Aggiornamento Regime Vincolistico" del Capitolo "Pianificazione e Governo del Territorio" di "Amministrazione Trasparente" del sito web istituzionale del Comune di Palermo.



Responsabile del Procedimento
Ing. Luigi Di Lorenzo



IV CIRCOSCRIZIONE

"Beato Giuseppe Puglisi, sacerdote e martire"

IL PRESIDENTE

PROPOSTA DI DELIBERAZIONE
DEL PRESIDENTE DELLA IV CIRCOSCRIZIONE
AI SENSI DELL'ART.11 DEL REGOLAMENTO PER IL DECENTRAMENTO

"Isola pedonale Corso Calatafimi"

Premesso che:

l'avvento dei grandi centri commerciali e le recenti pedonalizzazioni del centro città hanno creato sviluppo in alcune zone a discapito di altre;

Considerato che:

anche nella nostra Circoscrizione insistono zone commerciali, come Corso Calatafimi, che andrebbero pedonalizzate, almeno nei fine settimana, al fine di migliorare la qualità dell'area e, contemporaneamente, favorire lo sviluppo delle attività commerciali;

Tenuto conto che:

L'Amministrazione Comunale di Palermo intende incentivare le aree pedonali anche nelle periferie;

**IL CONSIGLIO DELLA IV CIRCOSCRIZIONE DELIBERA
DI PROPORRE ALL'AMMINISTRAZIONE COMUNALE
ED IN PARTICOLARE AGLI ASSESSORATI AL DECENTRAMENTO,
ALLA MOBILITA', ALLE ATTIVITA' PRODUTTIVE
E AL VERDE E VIVIBILITA' URBANA**

l'istituzione di un'area pedonale sperimentale nelle giornate di domenica, in Corso Calatafimi nel tratto compreso tra Via Cuba e Via Gino Marinuzzi;

Il presente Atto Deliberativo va inviato agli Organismi del Comune di Palermo istituzionalmente competenti.

Il presente atto deliberativo non comporta impegno di spesa.

Palermo li 5/7/2017

IV Circoscrizione
Presidente Moncada Silvio
Il Presidente della IV Circoscrizione Silvio Moncada