



COMUNE DI PALERMO
 AREA TECNICA
 RIQUALIFICAZIONE URBANA E INFRASTRUTTURE
 Ufficio Città Storica

Elaborato allegato al verbale di Conferenza dei Servizi
 del 22/09/2016 ai sensi dell'art. 5 della L.R. 12/2011 e
 dell'art. 4 del D.P.R. 31/01/2012 n. 13.

22 SET. 2016

Il R.U.P.
 Ing. Tonino Martelli



COMUNE DI PALERMO

AREA TECNICA RIQUALIFICAZIONE URBANA E INFRASTRUTTURE
 Ufficio Città Storica

Lavori di restauro conservativo e di recupero della recinzione e dei corpi edilizi della Villa Giulia
 a confine con l'Orto Botanico e con l'area AMG.

Primo stralcio

PROGETTO ESECUTIVO

<p>Progettazione: arch. Michele Di Rosa arch. Angela Gebbia geom. Giocchino Manzella</p>	<p>Responsabile Unico del Procedimento Ing. Tonino Martelli</p>	<p>Data: agosto 2016</p>
<p>Coordinatore della sicurezza: arch. Giuseppe Orantelli</p> <p>Consulente restauratore: dott.ssa. Sophie Bonetti</p>	<p>Visto: Il Dirigente</p>	<p>Rev. n. Codice Elaborato:</p>
<p>Elaborato: INQUADRAMENTO CARTOGRAFICO E URBANISTICO</p>		<p>TAV. 1</p>
<p>Scala:</p>		



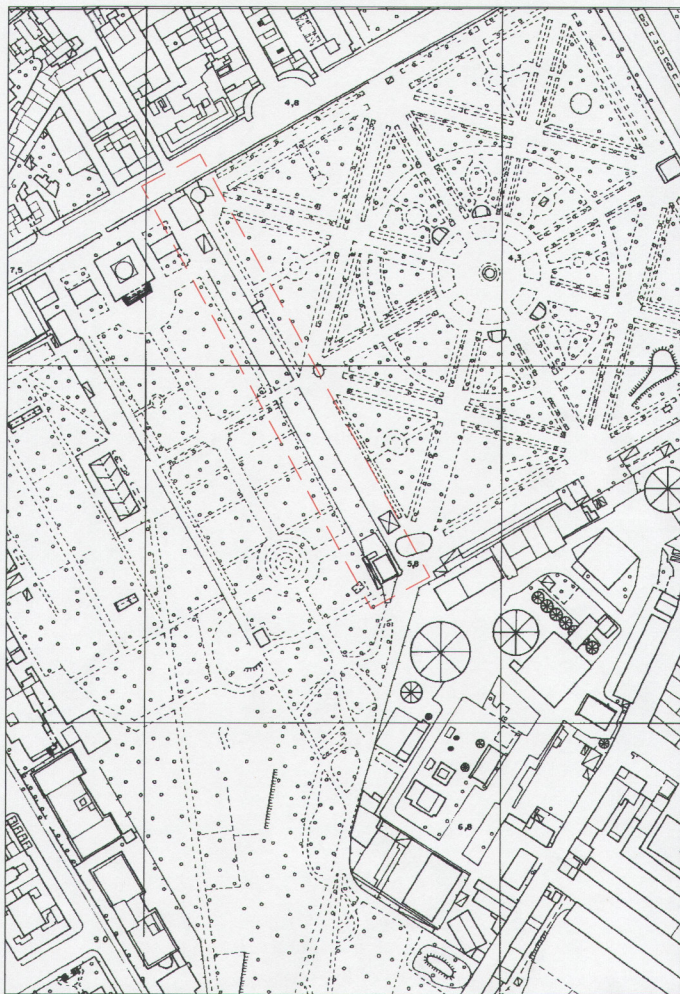
COMUNE DI PALERMO
Settore Città Storica

Vista la verifica del 28/10/2016, si esprime **Parere Tecnico favorevole**, ai sensi dell'art. 5 comma 3 della L.R. 12/2011, con contestuale atto prot. N. 1817208 del 04/11/2016, e **si valida** ai sensi dell'art. 26 comma 8 del del D. Lgs. 50/2016, con contestuale atto n. 1817308 del 04/11/2016.

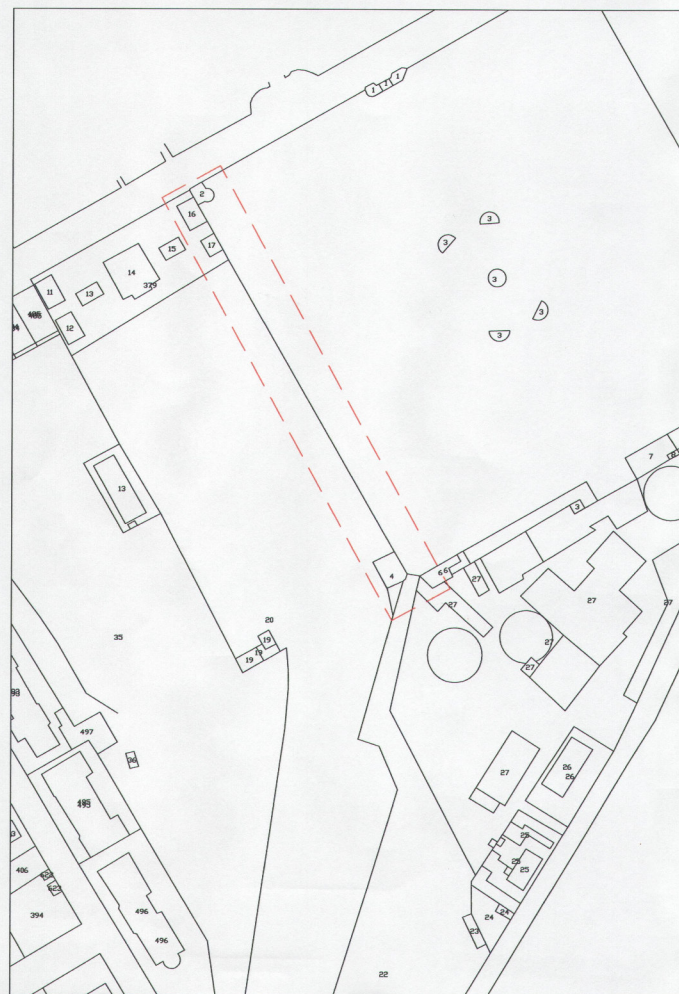


04 NOV. 2016

Il R.U.P.
Ing. Tonino Martelli



Planimetria, scala 1:2.000



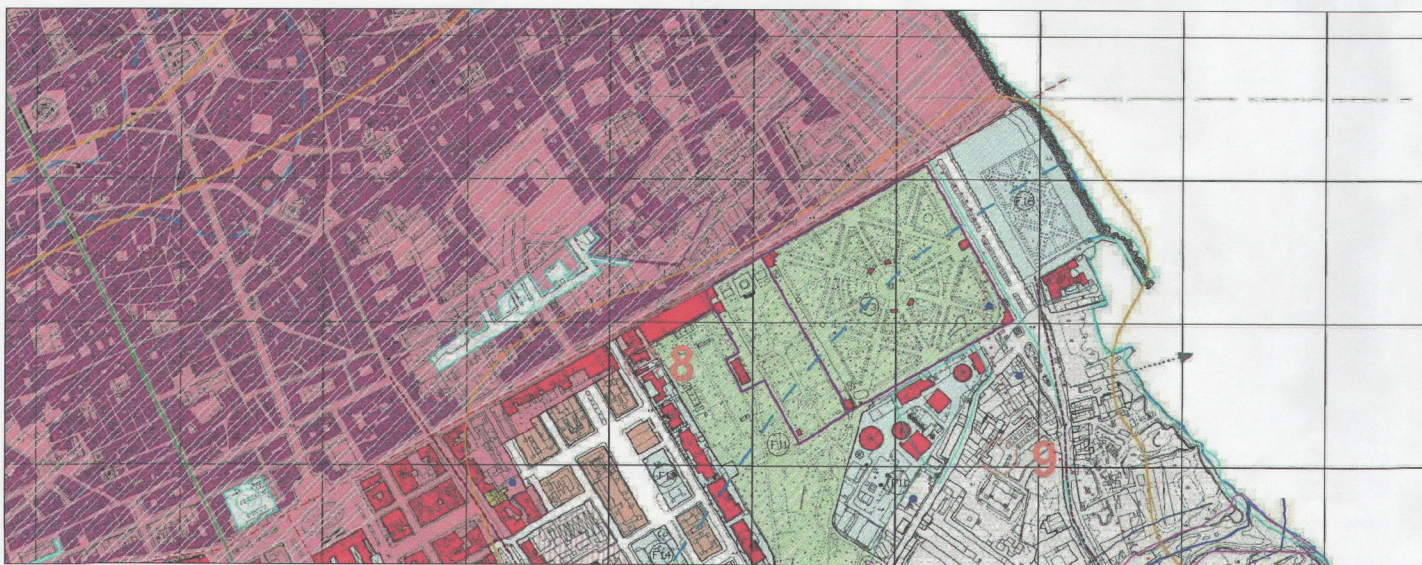
Stralcio Foglio di Mappa n. 63, scala 1:2.000



Stralcio ortofotocarta

CITTA' DI PALERMO
VARIANTE GENERALE AL P.R.G.
 Tav. P2a - 5011
 Configurazione di vincoli sul territorio
 Piano Urbanistico Comunale 7/2004

LEGENDA		REGIME VINCOLISTICO	
SOVRANIZZAZIONE	Zone "A"	Zone "B"	Zone "C"
Zone "A1"	Zone "A2"	Zone "B1"	Zone "B2"
Zone "A3"	Zone "A4"	Zone "B3"	Zone "B4"
Zone "A5"	Zone "A6"	Zone "B5"	Zone "B6"
Zone "A7"	Zone "A8"	Zone "B7"	Zone "B8"
Zone "A9"	Zone "A10"	Zone "B9"	Zone "B10"
Zone "A11"	Zone "A12"	Zone "B11"	Zone "B12"
Zone "A13"	Zone "A14"	Zone "B13"	Zone "B14"
Zone "A15"	Zone "A16"	Zone "B15"	Zone "B16"
Zone "A17"	Zone "A18"	Zone "B17"	Zone "B18"
Zone "A19"	Zone "A20"	Zone "B19"	Zone "B20"
Zone "A21"	Zone "A22"	Zone "B21"	Zone "B22"
Zone "A23"	Zone "A24"	Zone "B23"	Zone "B24"
Zone "A25"	Zone "A26"	Zone "B25"	Zone "B26"
Zone "A27"	Zone "A28"	Zone "B27"	Zone "B28"
Zone "A29"	Zone "A30"	Zone "B29"	Zone "B30"
Zone "A31"	Zone "A32"	Zone "B31"	Zone "B32"
Zone "A33"	Zone "A34"	Zone "B33"	Zone "B34"
Zone "A35"	Zone "A36"	Zone "B35"	Zone "B36"
Zone "A37"	Zone "A38"	Zone "B37"	Zone "B38"
Zone "A39"	Zone "A40"	Zone "B39"	Zone "B40"
Zone "A41"	Zone "A42"	Zone "B41"	Zone "B42"
Zone "A43"	Zone "A44"	Zone "B43"	Zone "B44"
Zone "A45"	Zone "A46"	Zone "B45"	Zone "B46"
Zone "A47"	Zone "A48"	Zone "B47"	Zone "B48"
Zone "A49"	Zone "A50"	Zone "B49"	Zone "B50"
Zone "A51"	Zone "A52"	Zone "B51"	Zone "B52"
Zone "A53"	Zone "A54"	Zone "B53"	Zone "B54"
Zone "A55"	Zone "A56"	Zone "B55"	Zone "B56"
Zone "A57"	Zone "A58"	Zone "B57"	Zone "B58"
Zone "A59"	Zone "A60"	Zone "B59"	Zone "B60"
Zone "A61"	Zone "A62"	Zone "B61"	Zone "B62"
Zone "A63"	Zone "A64"	Zone "B63"	Zone "B64"
Zone "A65"	Zone "A66"	Zone "B65"	Zone "B66"
Zone "A67"	Zone "A68"	Zone "B67"	Zone "B68"
Zone "A69"	Zone "A70"	Zone "B69"	Zone "B70"
Zone "A71"	Zone "A72"	Zone "B71"	Zone "B72"
Zone "A73"	Zone "A74"	Zone "B73"	Zone "B74"
Zone "A75"	Zone "A76"	Zone "B75"	Zone "B76"
Zone "A77"	Zone "A78"	Zone "B77"	Zone "B78"
Zone "A79"	Zone "A80"	Zone "B79"	Zone "B80"
Zone "A81"	Zone "A82"	Zone "B81"	Zone "B82"
Zone "A83"	Zone "A84"	Zone "B83"	Zone "B84"
Zone "A85"	Zone "A86"	Zone "B85"	Zone "B86"
Zone "A87"	Zone "A88"	Zone "B87"	Zone "B88"
Zone "A89"	Zone "A90"	Zone "B89"	Zone "B90"
Zone "A91"	Zone "A92"	Zone "B91"	Zone "B92"
Zone "A93"	Zone "A94"	Zone "B93"	Zone "B94"
Zone "A95"	Zone "A96"	Zone "B95"	Zone "B96"
Zone "A97"	Zone "A98"	Zone "B97"	Zone "B98"
Zone "A99"	Zone "A100"	Zone "B99"	Zone "B100"



Stralcio Tavola 14 P.P.E., scala 1:1000

Stralcio PRG, scala 1:5000

COMUNE DI PALERMO
 AREA TECNICA RIQUALIFICAZIONE URBANA E INFRASTRUTTURE
 Ufficio Città Storica

Lavori di restauro conservativo e di recupero della recinzione e dei corpi edili della Villa Giulia a confine con l'Orto Botanico e con l'area AMG.

Primo stralcio
PROGETTO ESECUTIVO

Progettazione: arch. Michele Di Rosa arch. Angela Gebbia geom. Gioacchino Manzella	Responsabile Unico del Procedimento Ing. Tonino Martelli	Data: agosto 2016
Coordinatore della sicurezza: arch. Giuseppe Orantelli	Visto: Il Dirigente	Rev. n. Codice Elaborato:
Consulente restauratore: dott.ssa. Sophie Bonetti		
Elaborato: INQUADRAMENTO CARTOGRAFICO E URBANISTICO		TAV. 1
Scala:		