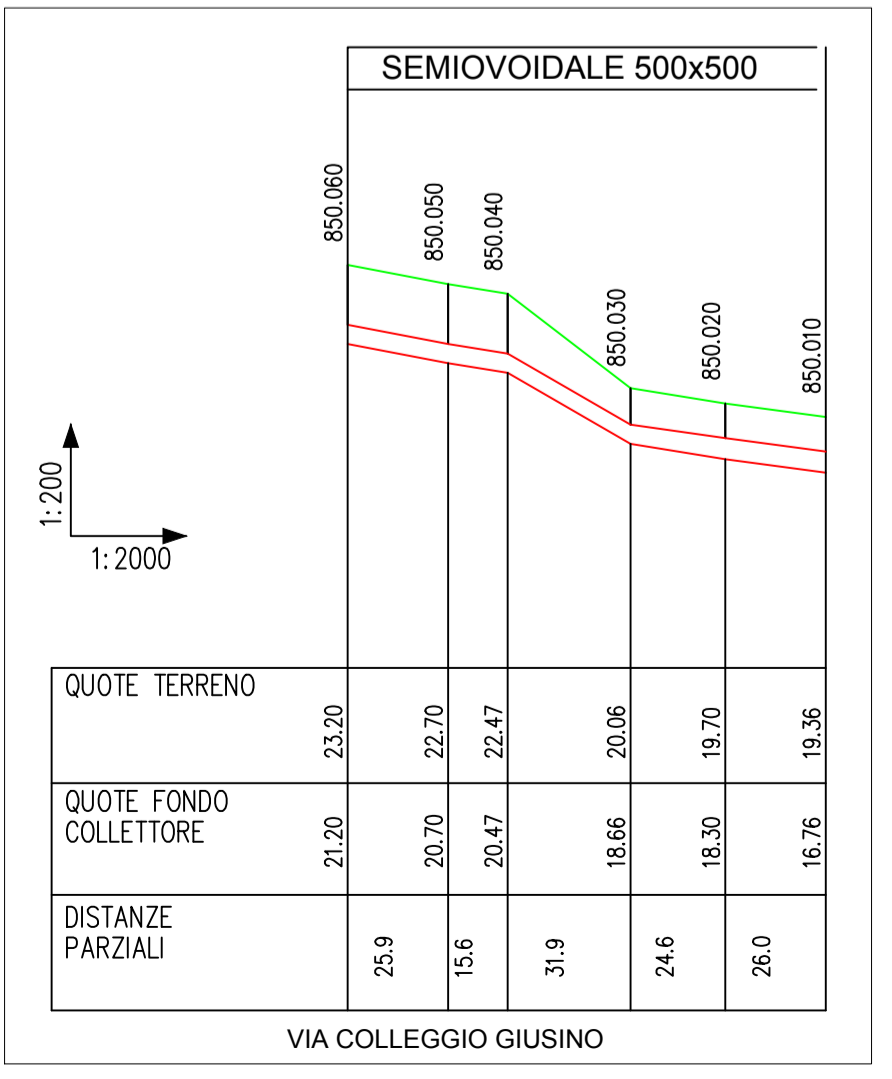
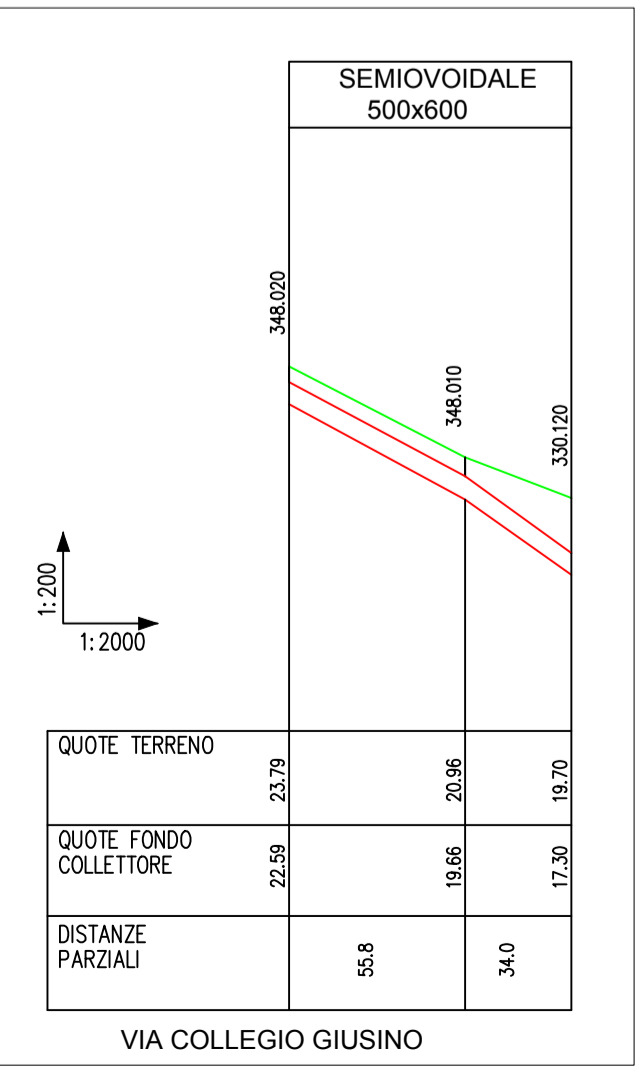
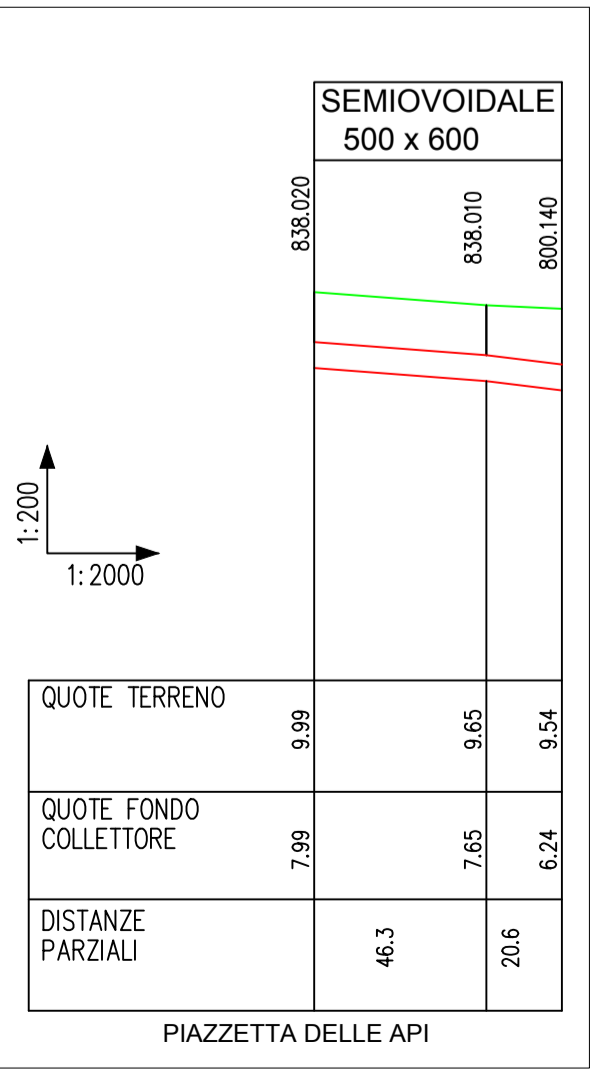
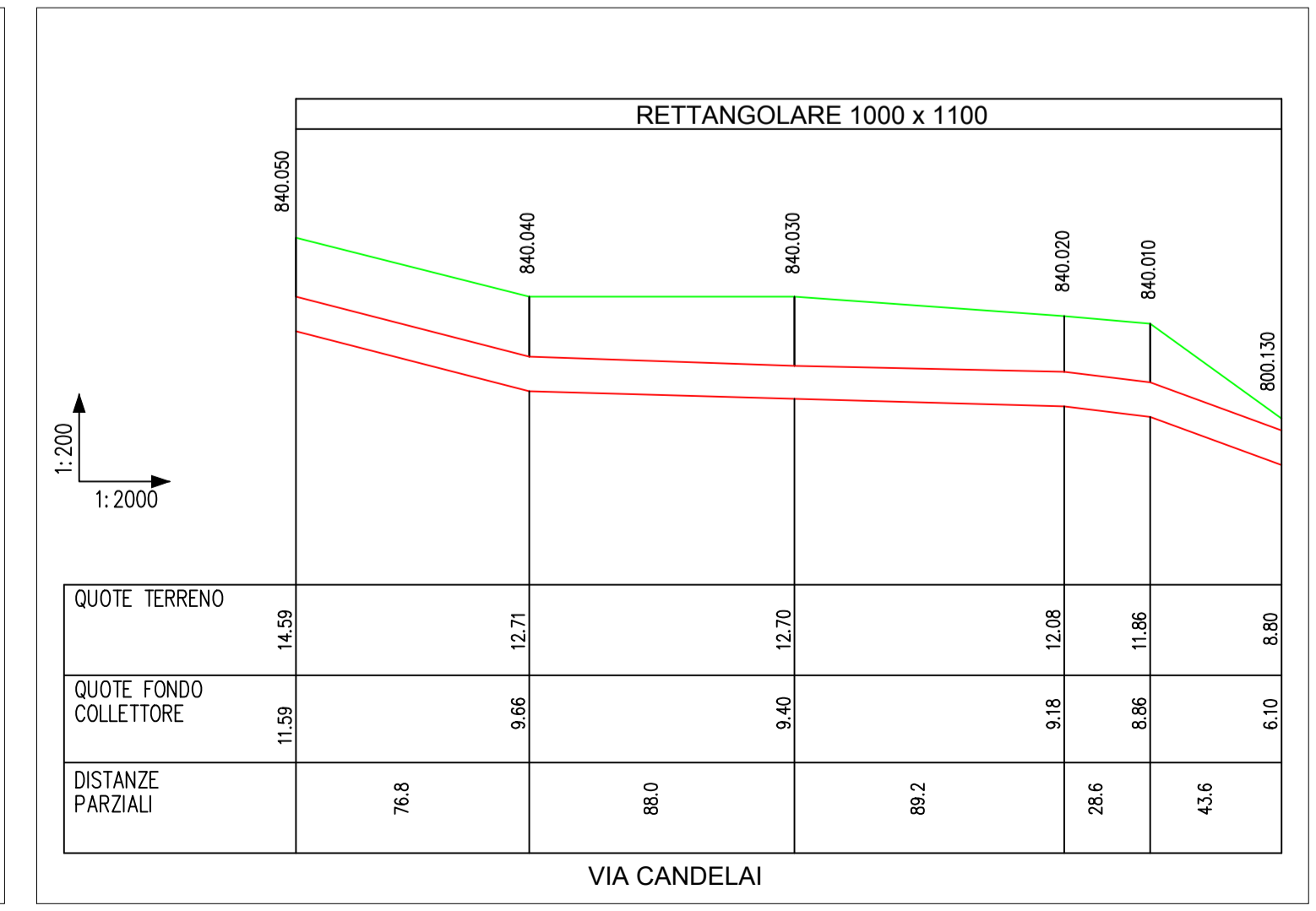
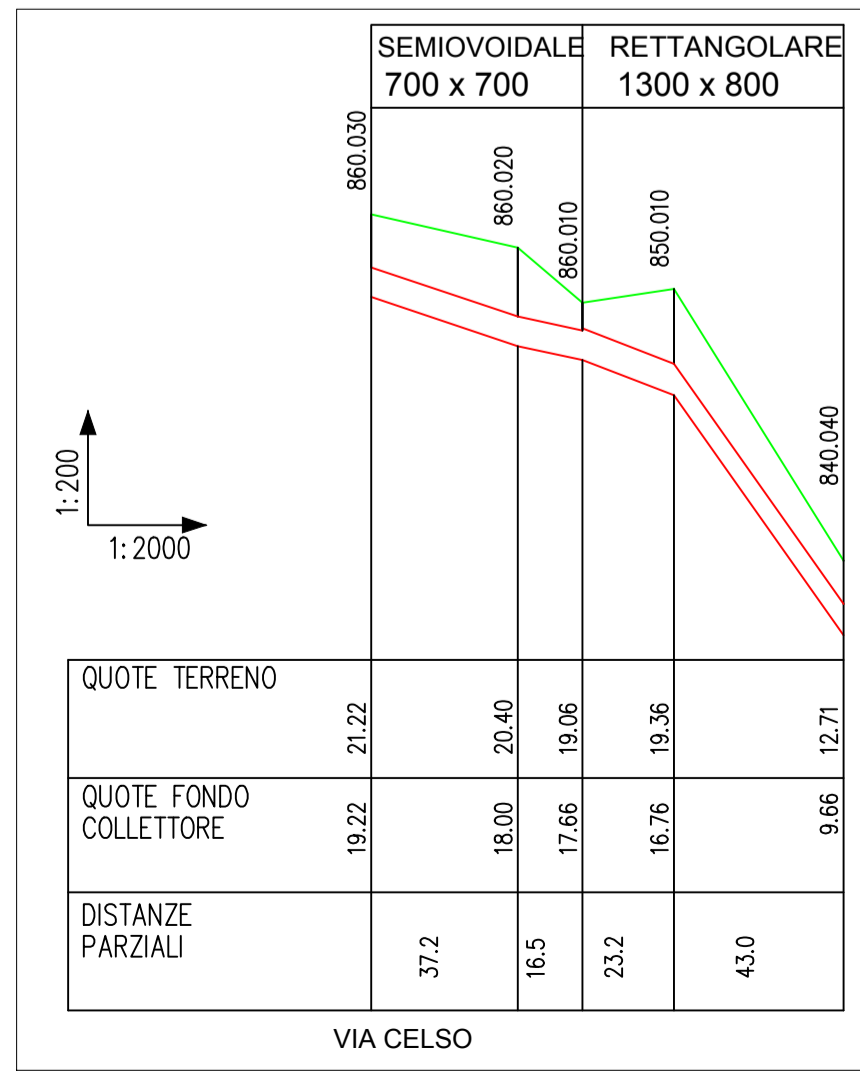
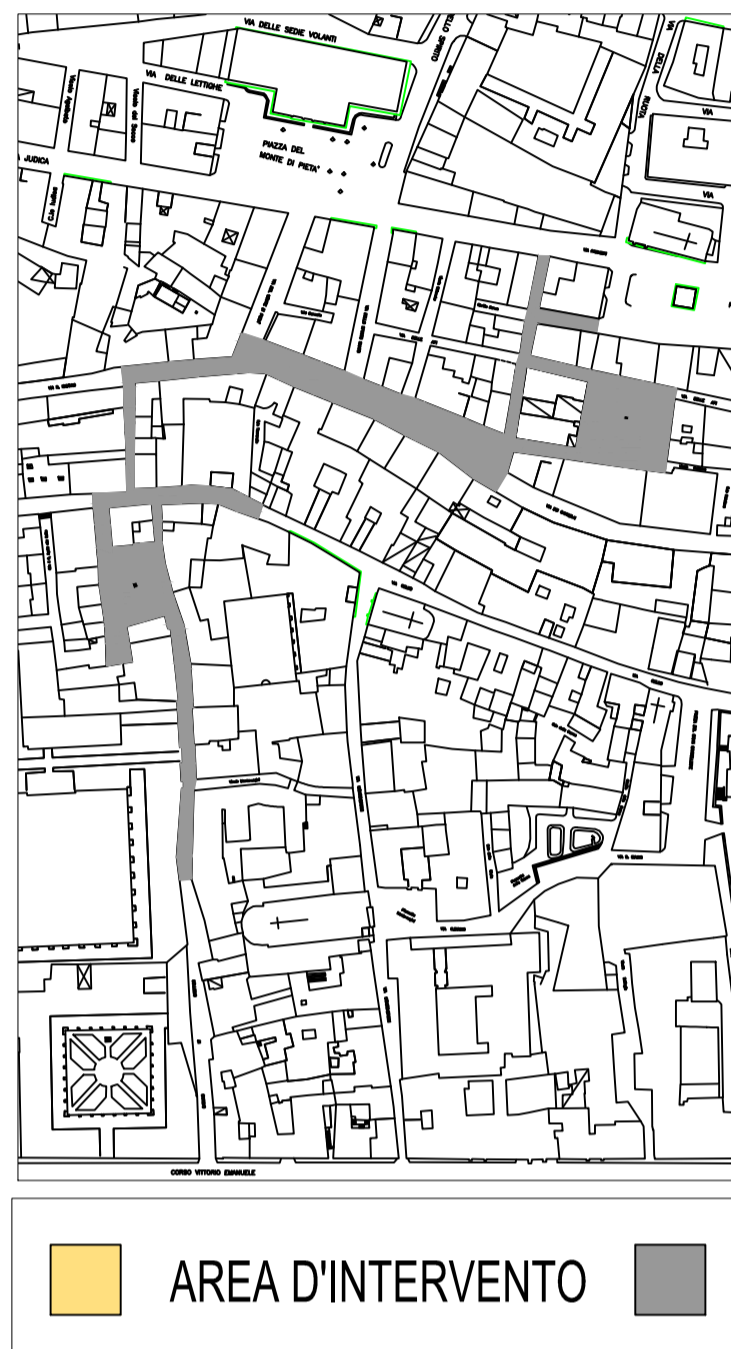
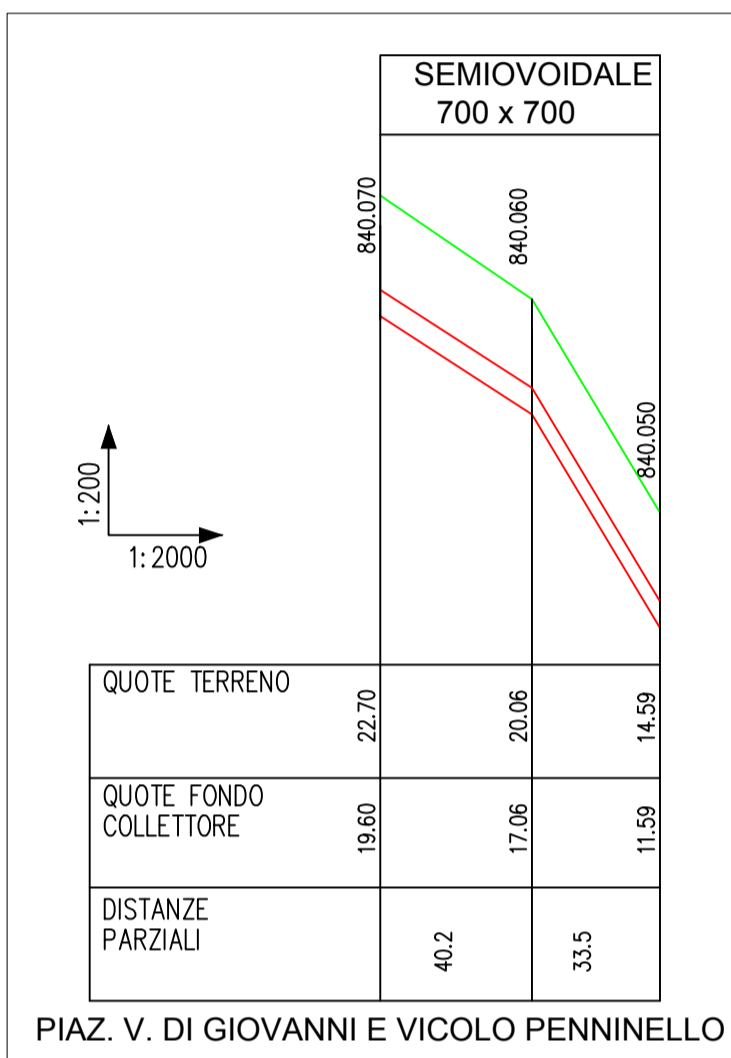
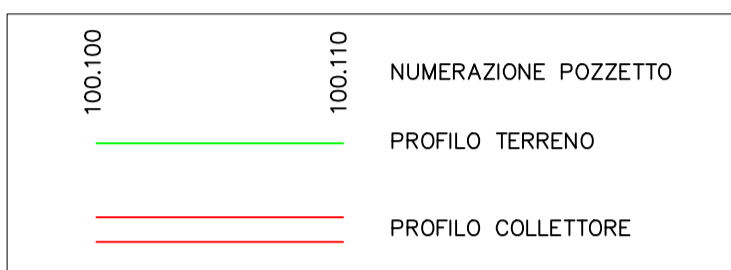


Dati rilevati dall'Università degli Studi di Palermo e AMAP Palermo:
 - Dipartimento di Ingegneria Idraulica ed Ambientale;
 - Coordinamento delle conoscenze oggi esistenti sulla rete fognaria del Centro Storico della Città di Palermo.

Pozzetti ispezionati ● (blue dot)
Pozzetti non ispezionati ● (cyan dot)

Collettori Fognari
 COLLETTORE IL CUI PROFILO E' RAPPRESENTATO IN QUESTA TAVOLA

Sezione Semiovoidale:
 L x H
 500 x 600 mm
 TRATTO - PIAZZETTA DELLE API
 TRATTO - VIA COLLEGIO DEL GIUSINO



REGIONE SICILIANA
 Assessorato Regionale delle Infrastrutture e della Mobilità
 Dipartimento Regionale delle Infrastrutture della Mobilità e dei Trasporti

COMUNE DI PALERMO
 Area Tecnica della Rigenerazione Urbana, delle OO.PP. e dell'Attuazione delle Politiche di Coesione
 Ufficio Città Storica

PIANO NAZIONALE DI EDILIZIA ABITATIVA D.C.P.M. 16 LUGLIO 2009
PROGRAMMA INTEGRATO PER IL RECUPERO E LA RIQUALIFICAZIONE DELLE CITTÀ
PROGRAMMA INTEGRATO MONTE DI PIETÀ IN PARTENARIATO PUBBLICO-PRIVATO
PROGETTO ESECUTIVO
 AGGIORNATO A SEGUITO DELLA PUBBLICAZIONE DEL DECRETO 8 GENNAIO 2018 DELL'ASSESSORATO DELLE INFRASTRUTTURE E DELLA MOBILITÀ

URBANIZZAZIONI

TAV.A5 STATO DI FATTO - COLLETTORI PRINCIPALI E PROFILI RETE FOGNARIA AMAP **SCALA 1:500**

Gruppo di progettazione dell'Ufficio Città Storica
 Coordinatore: Arch. Giuseppe Prestigiacomo
 Geom. Giovanni Castronovo
 Geom. Gioacchino Manzella
 Geom. Eugenio Butera
 Coordinatore della sicurezza: Arch. Roberto Termini
 Il Responsabile Unico del Procedimento: Arch. Giovanni Crivello
 Il Responsabile del Programma: Arch. Roberto Termini

Gruppo di progettazione del partner privato
 Ufficio Tecnico dell'Impresa Di Giovanna srl
 Il Rappresentante Legale Geom. Andrea Di Giovanna
 Il Dirigente dell'Ufficio Città Storica

PALERMO - MARZO 2018