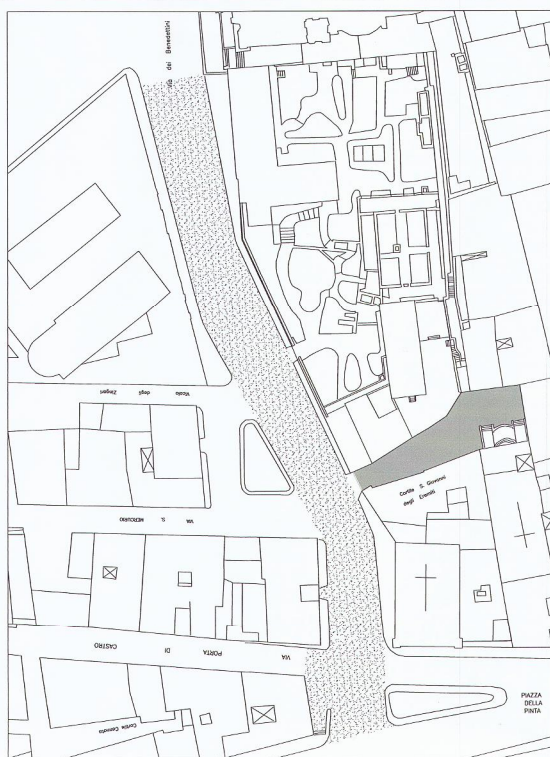



Cattedrale - Piazza Settangeli - Via Matteo Bonello - Via Simone Bologna - Via delle Scuole - Stato di fatto



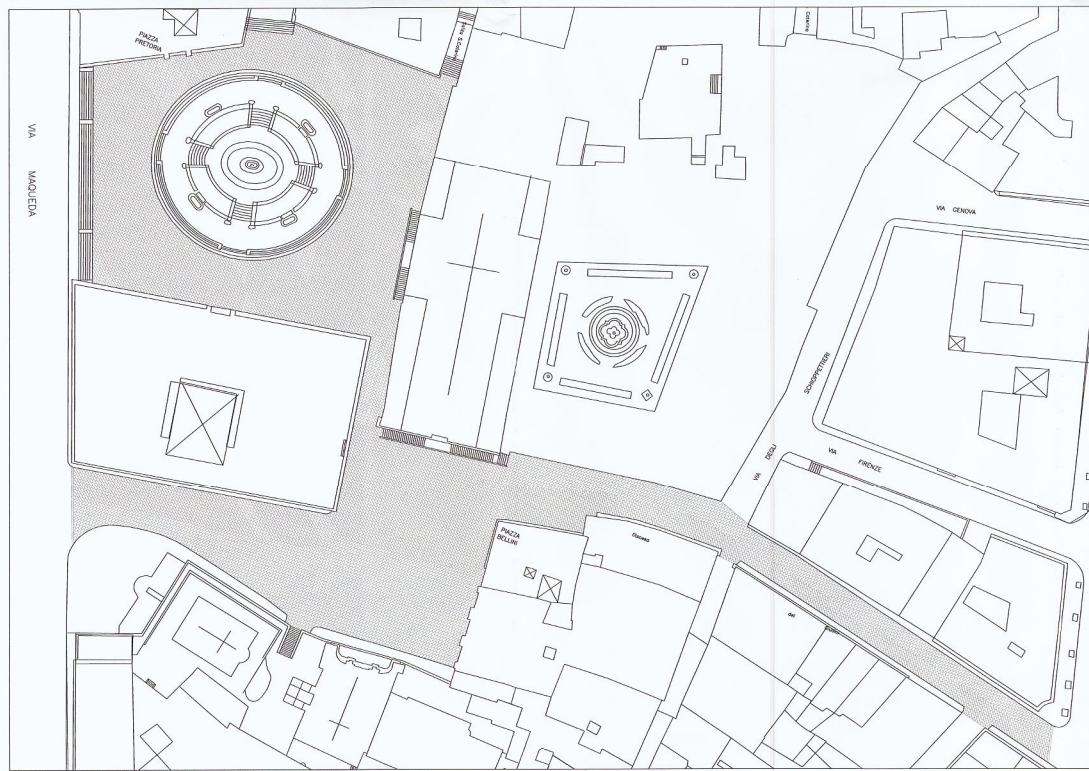
Piazza della Pinta - Via Dei Benedettini - Cortile San Giovanni Degli Eremiti - Stato di fatto



Piazza della Pinta - Particolare aiuola

**LEGENDA:**

- Pavimentazione con basole poste a "spina di pesce"
- Pavimentazione con basole poste ortogonali all'asse stradale
- Pavimentazione con conglomerato bituminoso
- Pavimentazione in cubetti di porfido
- Pavimentazione in conglomerato cementizio



Piazza Pretora - Piazza Bellini - Via Discesi dei Giudici - Stato di fatto



Piazza Settangeli - Particolare pavimentazione stradale



Piazza Bellini - Particolare pavimentazione

COMUNE DI PALERMO  
UFFICIO CITTÀ STORICA

ACCORDO QUADRO PER LA MANUTENZIONE E PRONTO INTERVENTO NEGLI SPAZI APERTI DI PROPRIETÀ DIPENDENZA E/O PERTINENZA COMUNALE DI COMPETENZA DELLA CITTÀ STORICA E PER LA VALORIZZAZIONE DEL SITO UNESCO PALERMO ARABO NORMANNA

TAV.4 SCALA 1:500

PLANIMETRIE DELLE AREE DI INTERVENTO PER LA VALORIZZAZIONE DEL SITO UNESCO PALERMO ARABO NORMANNA - AREE CENTRO STORICO

<p>GRUPPO DI PROGETTAZIONE</p> <p>ARCH. GIUSEPPE PRESTIGIACOMO</p> <p>GIOM. GIOVANNI CASTRONOVO</p> <p>GIOM. GIOACCHINO MANZELLA</p> <p>GIOM. EUGENIO BUTERA</p>	<p>COORDINATORE DELLA SICUREZZA</p> <p>ARCH. ROBERTO TERMINI</p> <p>SUPPORTO R.U.P.</p> <p>ARCH. MARIA LUCIA CANNARAZZO</p> <p>IL RESPONSABILE UNICO DEL PROCEDIMENTO</p> <p>ING. MICHELE MILANO</p>
--	--