

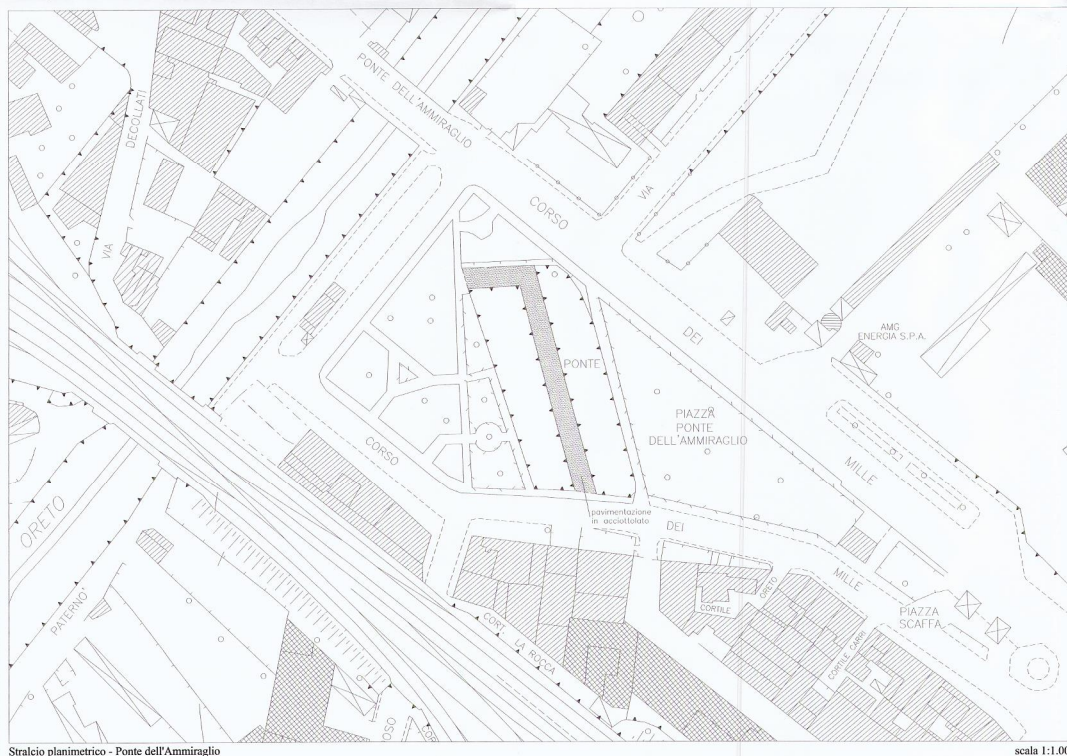
Castello della Zisa
ingresso



Particolare orlatura
e resti acciottolato



Castello della Zisa
giardino esistente




Ponte
dell'Ammiraglio




Ponte dell'Ammiraglio
ingresso



Ponte dell'Ammiraglio
particolare aiuola


COMUNE DI PALERMO
 UFFICIO CITTÀ STORICA

**ACCORDO QUADRO PER LA MANUTENZIONE E PRONTO
 INTERVENTO NEGLI SPAZI APERTI DI PROPRIETÀ
 DIPENDENZA E/O PERTINENZA COMUNALE DI COMPETENZA
 DELLA CITTÀ STORICA E PER LA VALORIZZAZIONE
 DEL SITO UNESCO PALERMO ARABO NORMANNA**



**PLANIMETRIE DELLE AREE DI INTERVENTO PER LA
 VALORIZZAZIONE DEI SITI UNESCO PALERMO ARABO
 NORMANNA- AREE ESTERNE AL CENTRO STORICO**

TAV.5 SCALA
VARIE

<p>GRUPPO DI PROGETTAZIONE</p> <p>ARCH. GIUSEPPE PRESTIGIACOMO <i>[Signature]</i> GEOM. GIOVANNI CASTRONOVO <i>[Signature]</i> GEOM. GIOACCHINO MANZELLA <i>[Signature]</i> GEOM. EUGENIO BUTERA <i>[Signature]</i></p>	<p>COORDINATORE DELLA SICUREZZA</p> <p>ARCH. ROBERTO TERMIHI <i>[Signature]</i> SUPPORTO R.U.P. ARCH. MARIA LUCIA CANNARAZZO <i>[Signature]</i></p> <p>IL RESPONSABILE UNICO DEL PROCEDIMENTO ING. MICHELE MILANO <i>[Signature]</i></p>
---	--