



COMUNE DI PALERMO  
UFFICIO CITTA' STORICA

ACCORDO QUADRO PER LA MANUTENZIONE E PRONTO  
INTERVENTO NEGLI SPAZI APERTI DI PROPRIETA'  
DIPENDENZA E/O PERTINENZA COMUNALE DI COMPETENZA  
DELLA CITTA' STORICA E PER LA VALORIZZAZIONE  
DEL SITO UNESCO PALERMO ARABO NORMANNA



TAV.6

PLANIMETRIE DELLE AREE DI INTERVENTO  
DEGLI SPAZI APERTI DEL CENTRO STORICO

SCALA  
VARIE

GRUPPO DI PROGETTAZIONE

ARCH. GIUSEPPE PRESTIGIACOMO

GEOM. GIOVANNI CASTRONOVO

GEOM. GIOACCHINO MANZELLA

GEOM. EUGENIO BUTERA

COORDINATORE DELLA SICUREZZA

ARCH. ROBERTO TERMINI


SUPPORTO R.U.P.

ARCH. MARIA LUCIA CANNAROZZO

IL RESPONSABILE UNICO DEL PROCEDIMENTO

ING. MICHLE MILANO

## LEGENDA:



Pavimentazione con basole poste a "spina di pesce"




Pavimentazione con basole poste ortogonali all'asse stradale



Pavimentazione in acciottolato



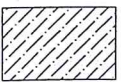
Pavimentazione con conglomerato bituminoso



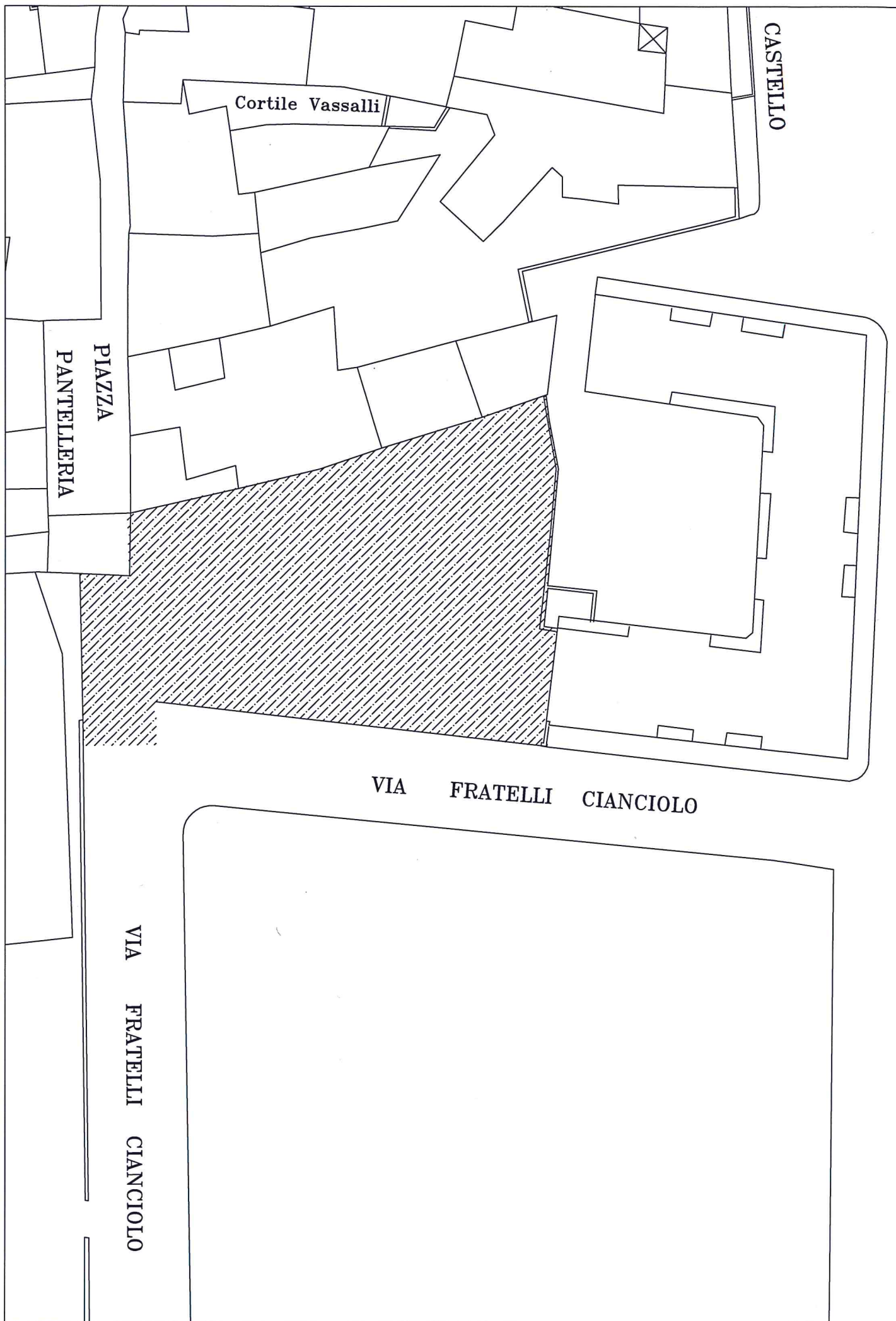
Pavimentazione in cubetti di porfido



Pavimentazione in conglomerato cementizio



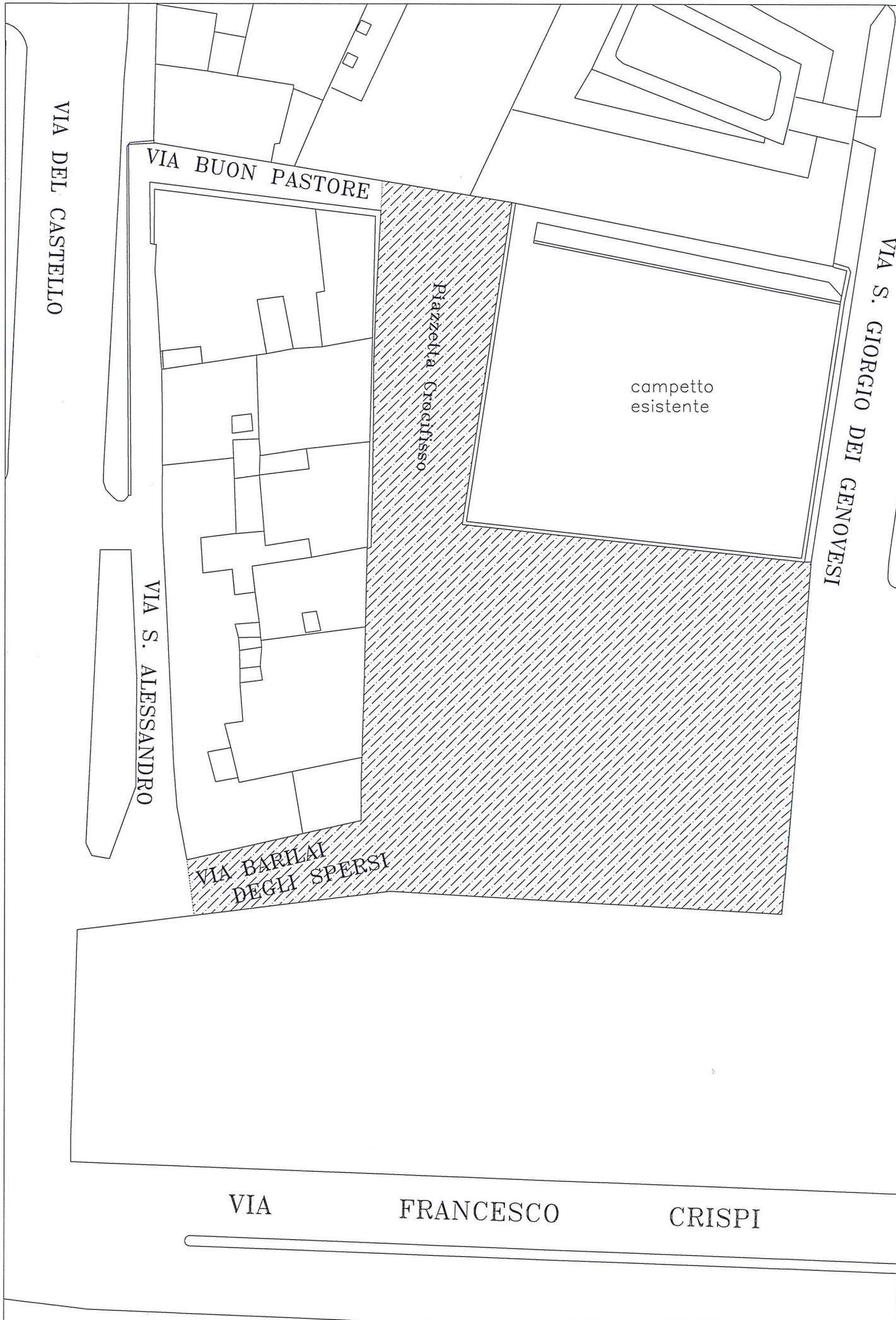
Pavimentazione in sterrato



Stato di fatto

1:500





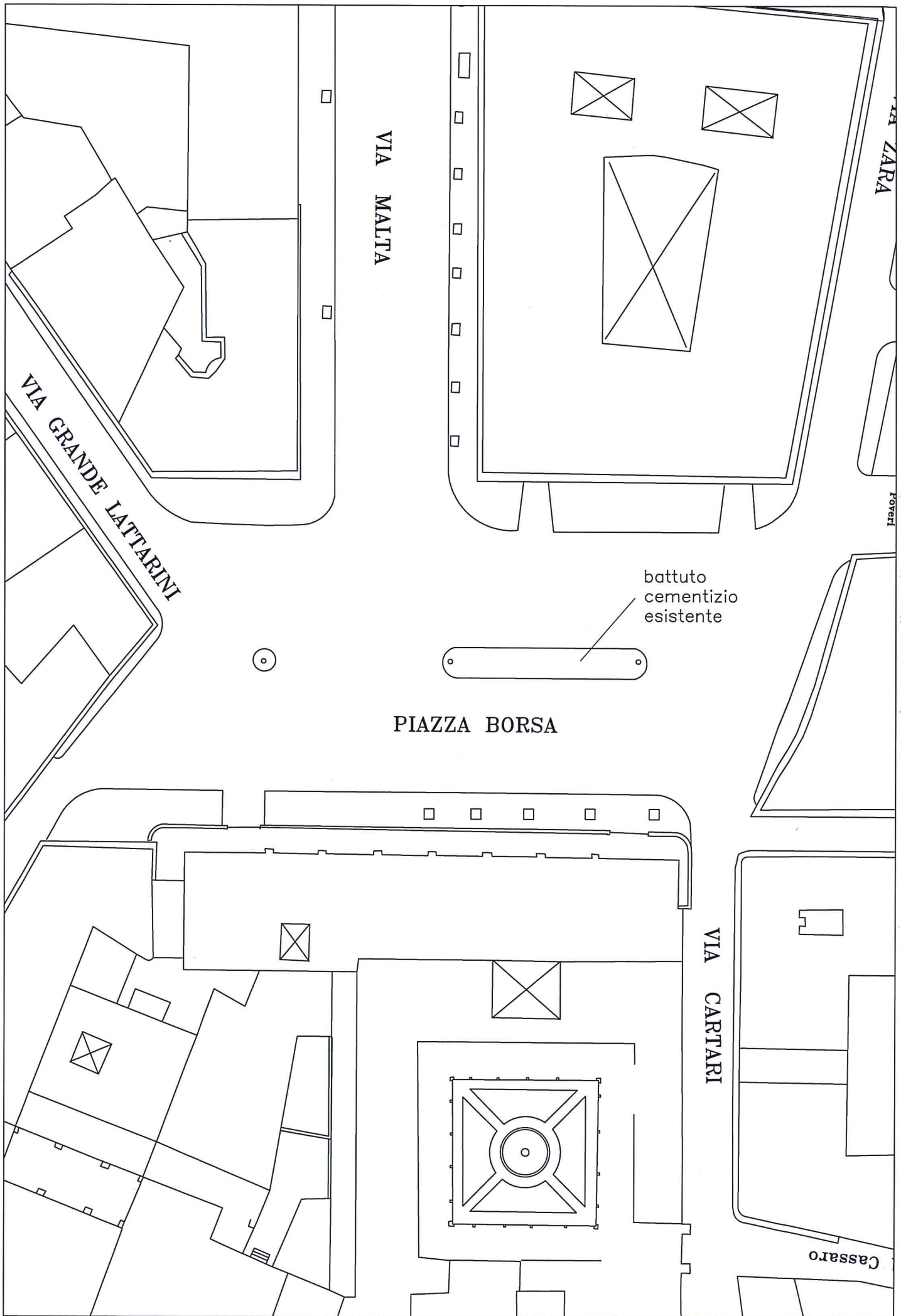
Riferimento relazione par. 10

- Mandamento Castellammare -

Via degli Spersi

Stato di fatto

1:500



VIA MALTA

VIA GRANDE LATTARINI

PIAZZA BORSA

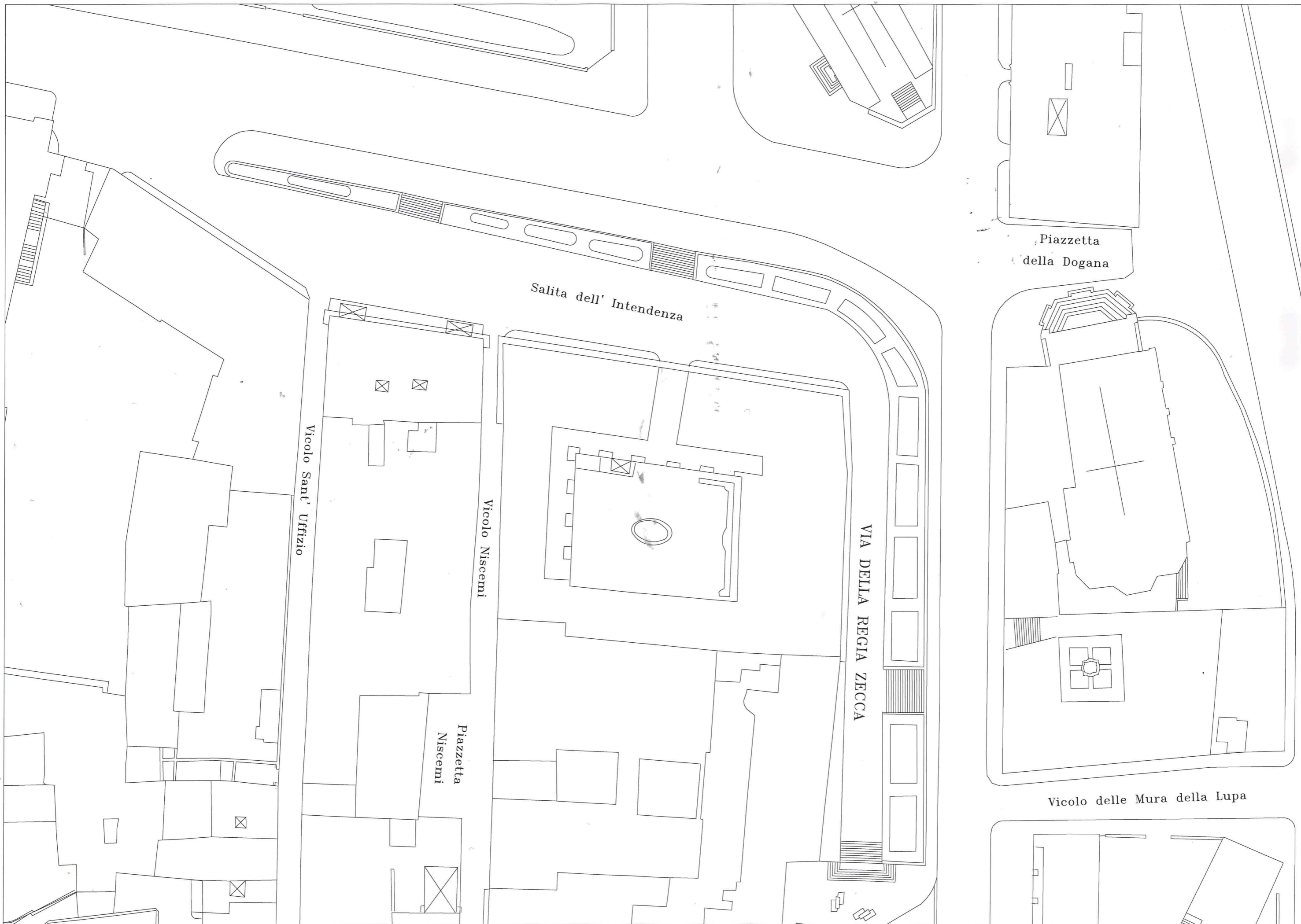
battuto  
cementizio  
esistente

VIA CARTARI

Cassaro

Stato di fatto

1:500



Stato di fatto

1:500