




COMUNE DI PALERMO
UFFICIO CITTA' STORICA

ACCORDO QUADRO PER LA MANUTENZIONE E PRONTO
INTERVENTO NEGLI SPAZI APERTI DI PROPRIETA'
DIPENDENZA E/O PERTINENZA COMUNALE DI COMPETENZA
DELLA CITTA' STORICA E PER LA VALORIZZAZIONE
DEL SITO UNESCO PALERMO ARABO NORMANNA



TAV.7

PLANIMETRIE DELLE AREE DI INTERVENTO DEGLI
SPAZI APERTI ESTERNI AL CENTRO STORICO

SCALE
VARIE

GRUPPO DI PROGETTAZIONE

ARCH. GIUSEPPE PRESTIGIACOMO

GEOM. GIOVANNI CASTRONOVO

GEOM. GIOACCHINO MANZELLA

GEOM. EUGENIO BUTERA

COORDINATORE DELLA SICUREZZA

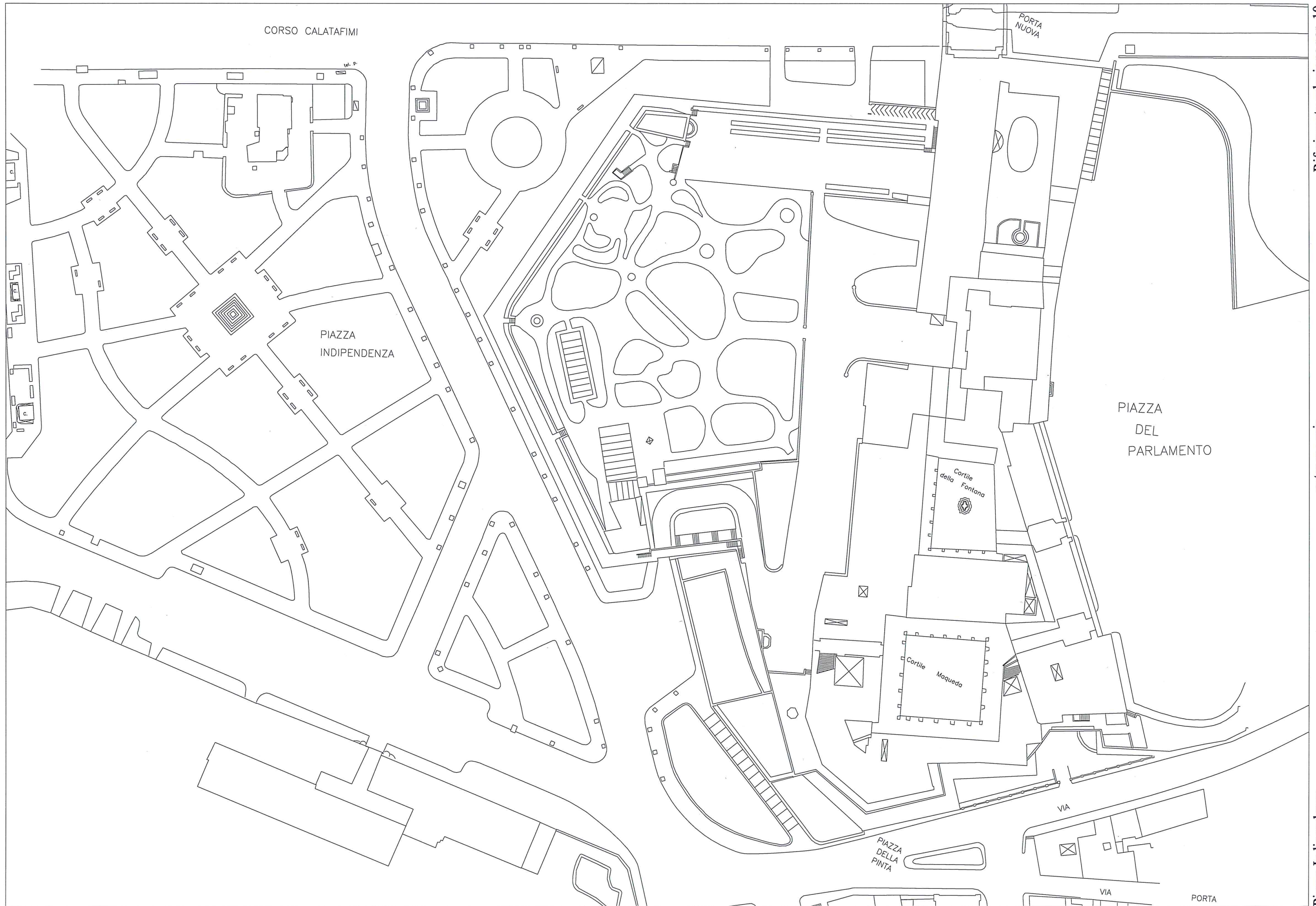
ARCH. ROBERTO TERMINI

SUPPORTO R.U.P.

ARCH. MARIA LUCIA CANNAROZZO

IL RESPONSABILE UNICO DEL PROCEDIMENTO

ING. MICHELE MILANO



Stato di fatto



Stato di fatto

1:1.000



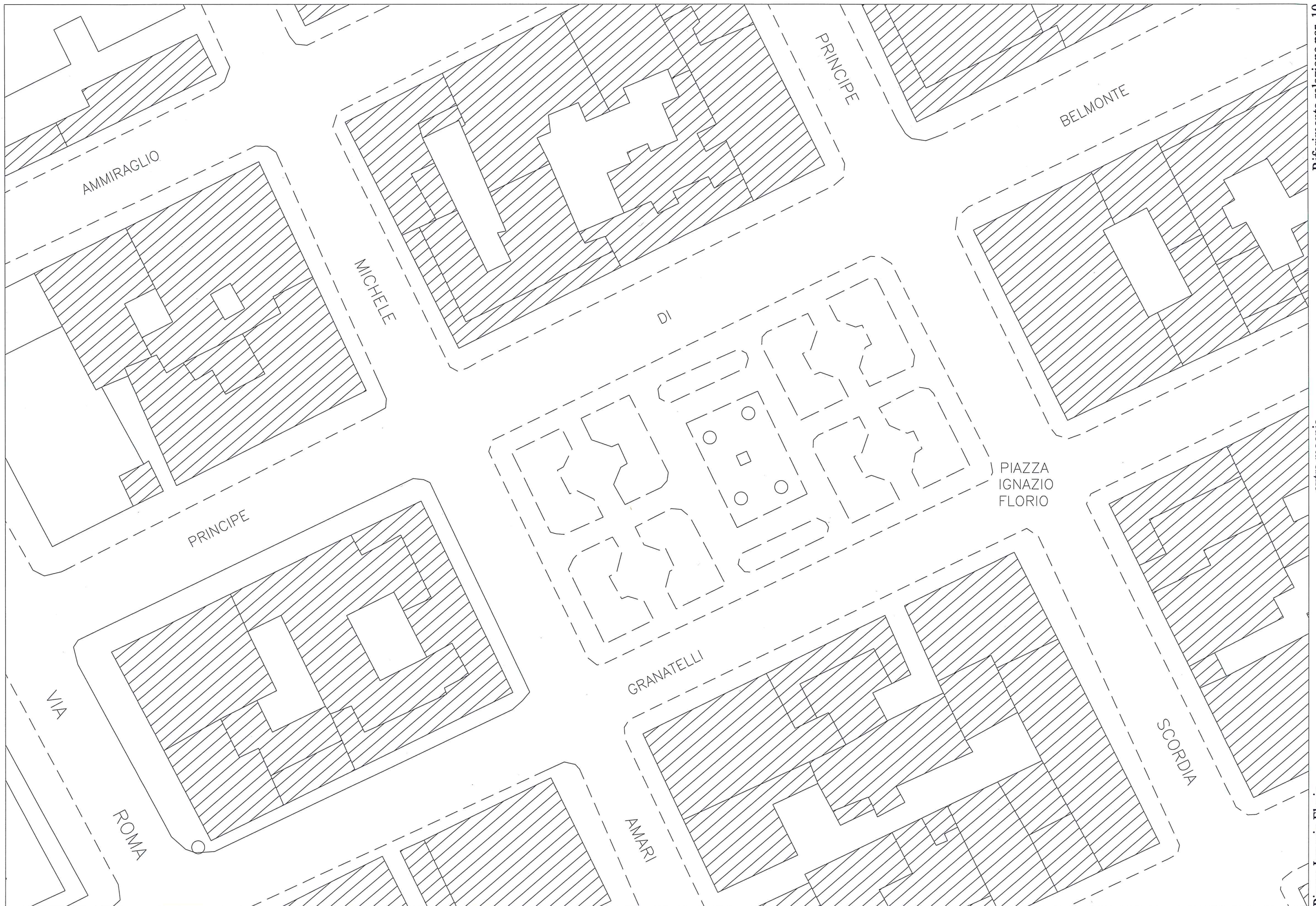
Stato di fatto

adatta dimensioni

Riferimento relazione par. 10

- extra moenia -

Villa Trabia alle Terre Rosse



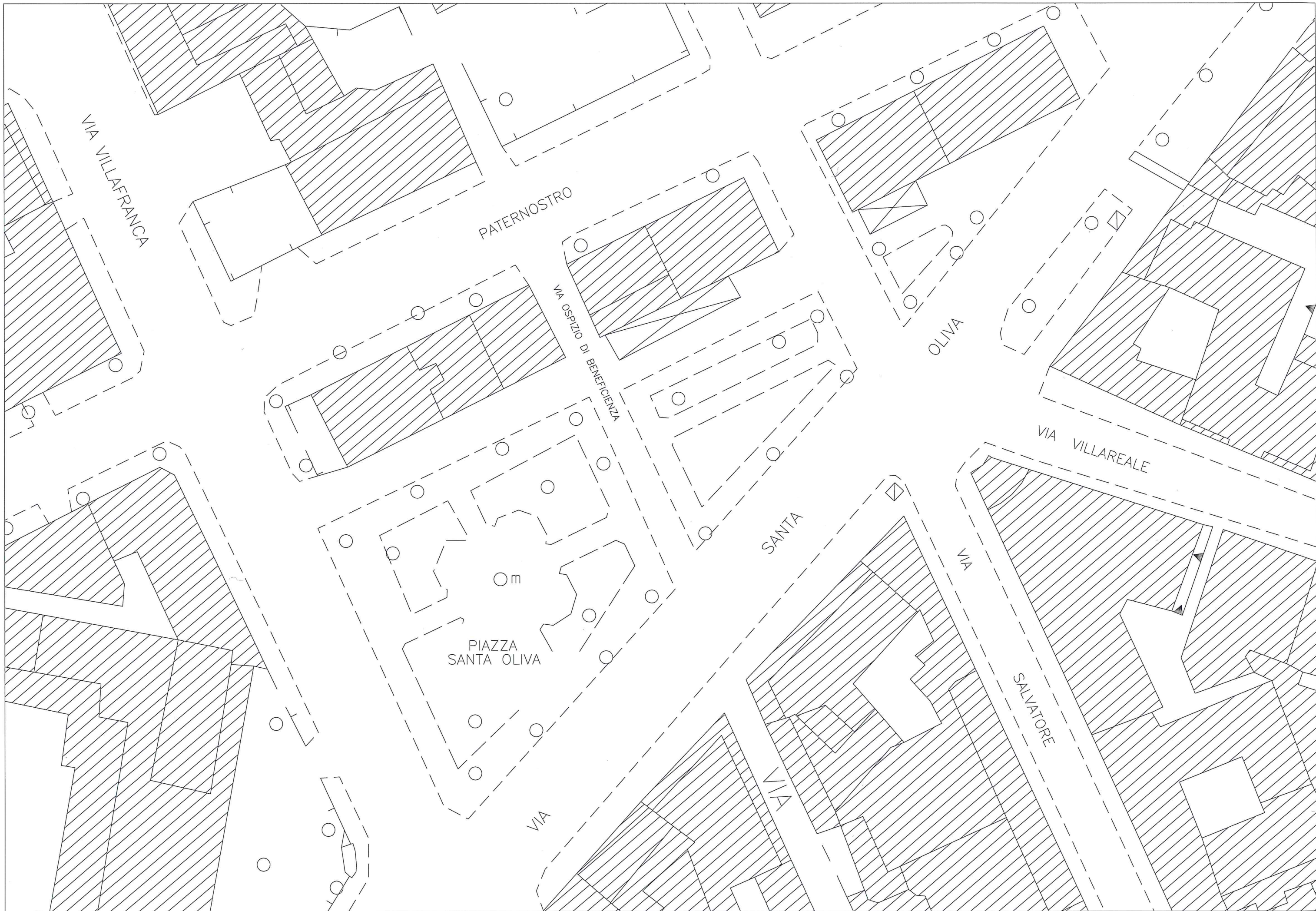
Stato di fatto

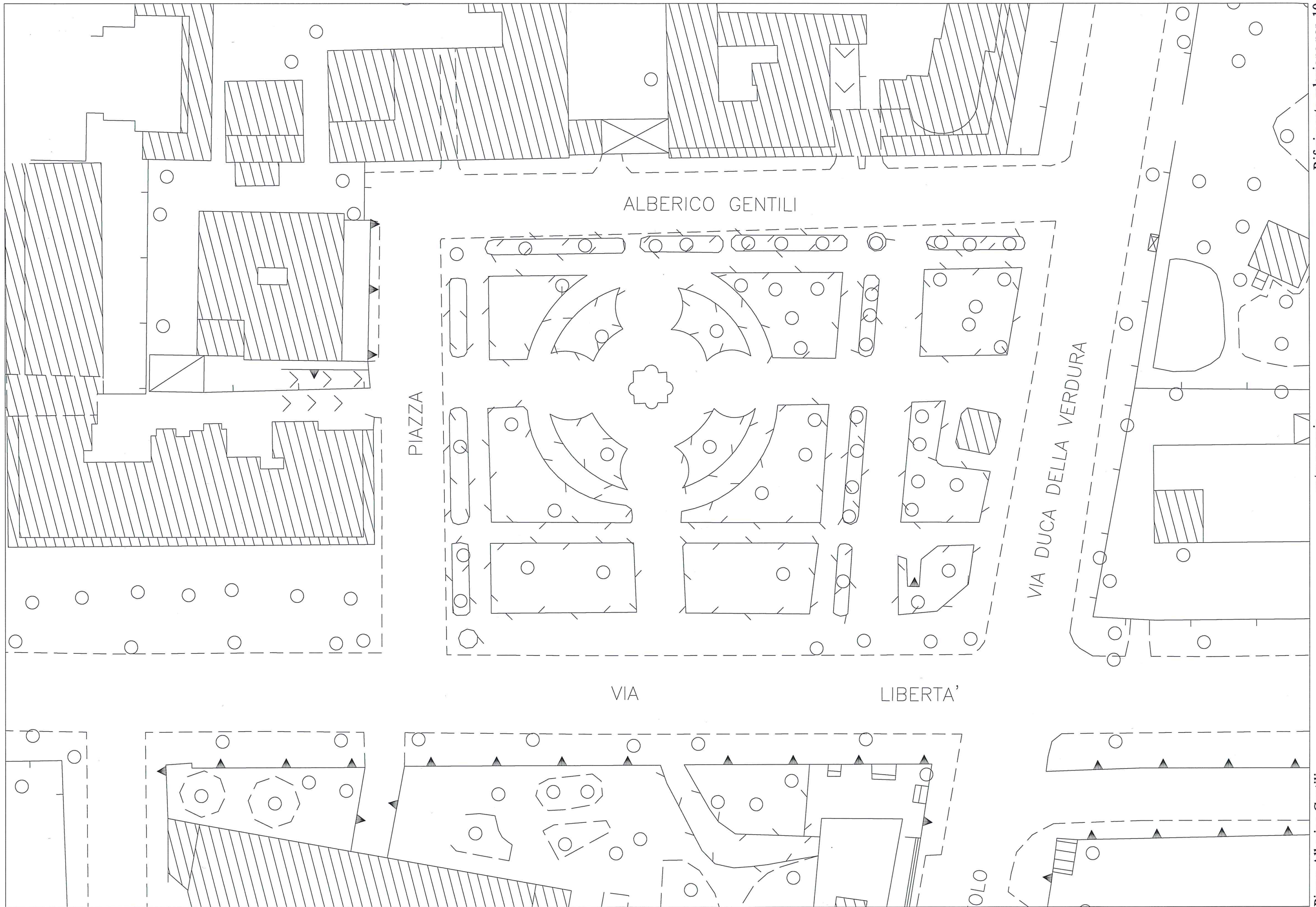
1:500

Piazza Ignazio Florio

- extra moenia -

Riferimento relazione par. 10





ALBERICO GENTILI

PIAZZA

VIA DUCA DELLA VERDURA

VIA

LIBERTA'

Stato di fatto

Riferimento relazione par. 10

- extra moenia -

Piazza Alberigo Gentili

1:500



Stato di fatto

1:1.000

