
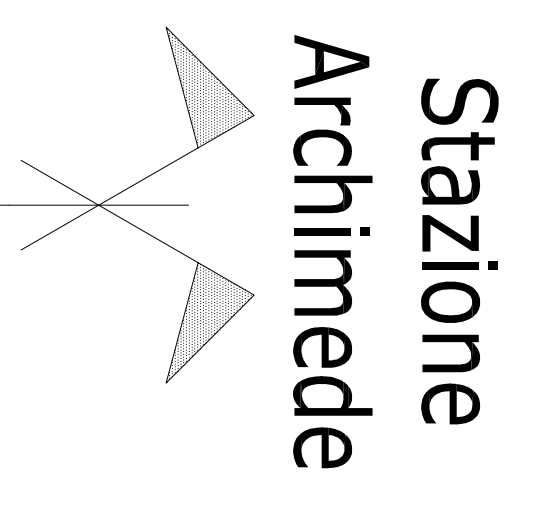


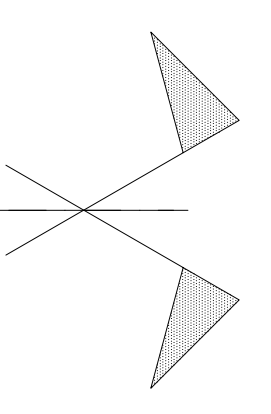
- HDD air. TBM Part
- HDD air. TBM Dispart
- HDD superficiali



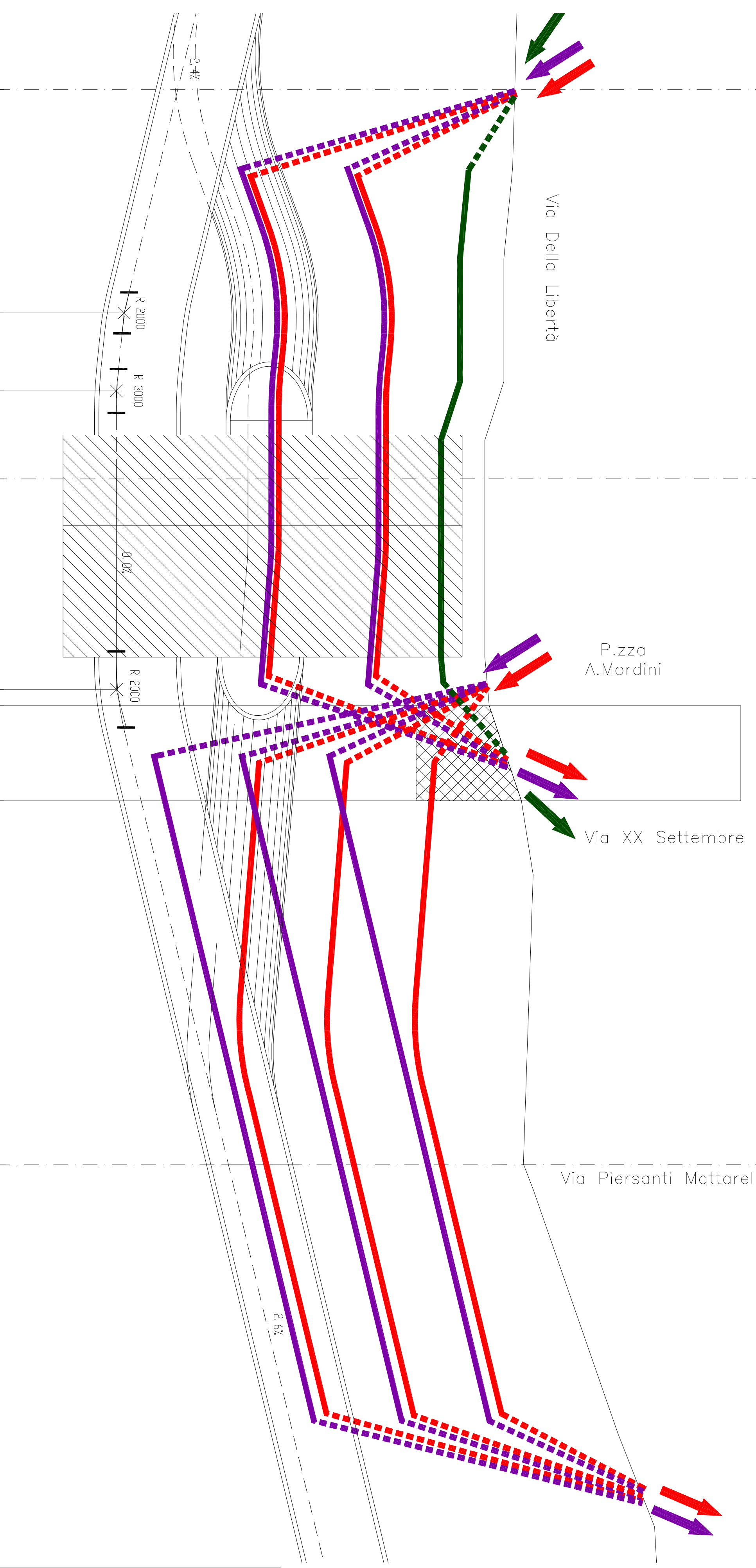
P07



Stazione Archimede



P08



indagini e bonifica cavità	
stazioni	gallerie TBM
Indagini e bonifica	Indagini con perforazioni direzionali: teleguidate + crosshole alternative alle indagini in avanzamento
	Indagini del piano compagna e bonifica
Indagini e bonifica	Indagini e bonifica

COMMITTENTE

CITTÀ DI PALERMO

COMUNE DI PALERMO
AREA INFRASTRUTTURE E TERRITORIO

PROGETTISTA

ATI:

(Gruppo Mediana)

INGEGNERIA S.R.L.

INGEGNERIA S.R.L.

INGEGNERIA S.R.L.

ARCHITECTE

METROPOLITANA AUTOMATICA LEGGERA DELLA CITTÀ DI PALERMO
PRIMA LINEA
TRATTA FUNZIONALE ORETANO/TARBARTOLO
PROGETTO PRELIMINARE

CAVITÀ
INDAGINI E BONIFICA CAVITÀ
INTERVENTO ZONA 2
PROFILO

COMMESSA	FASE	COMPARTO	DOCUMENTO	REV	SCALA	NOME FILE
MPA1	PI	IND	CCPR02	0	1:2000/200	IND_CCPR02_0.dwg

0	AGOSTO 2009	REVISIONE ELABORAZIONE DALLI PER CONSEGNA FINALE	Manni	Palinuzza	Checcoloni Nochi	Furiani
REV	DATA	DESCRIZIONE	REDATTO	CONTROLLATO	APPROVATO	AUTORIZZATO

PROGETTISTA