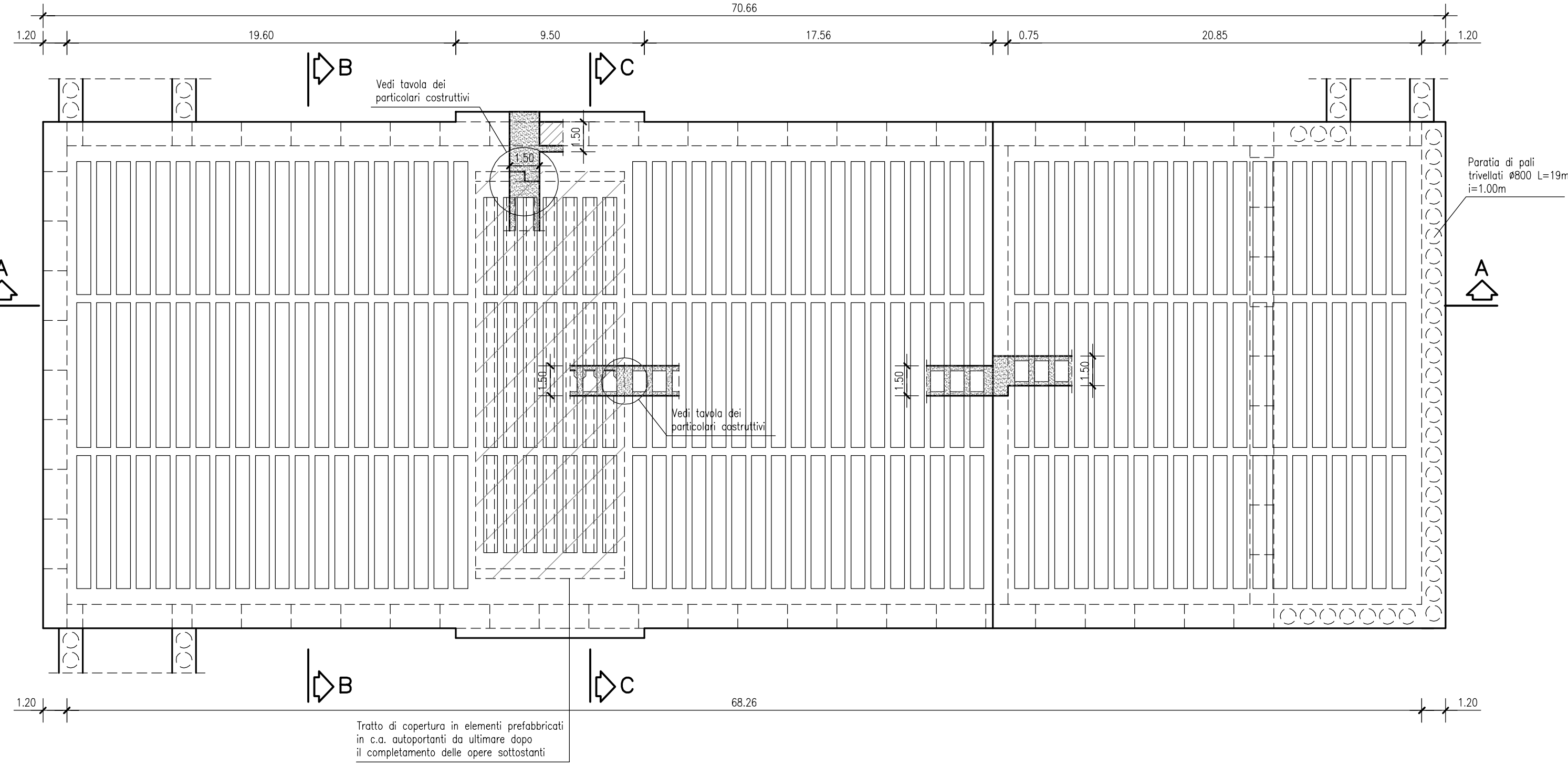
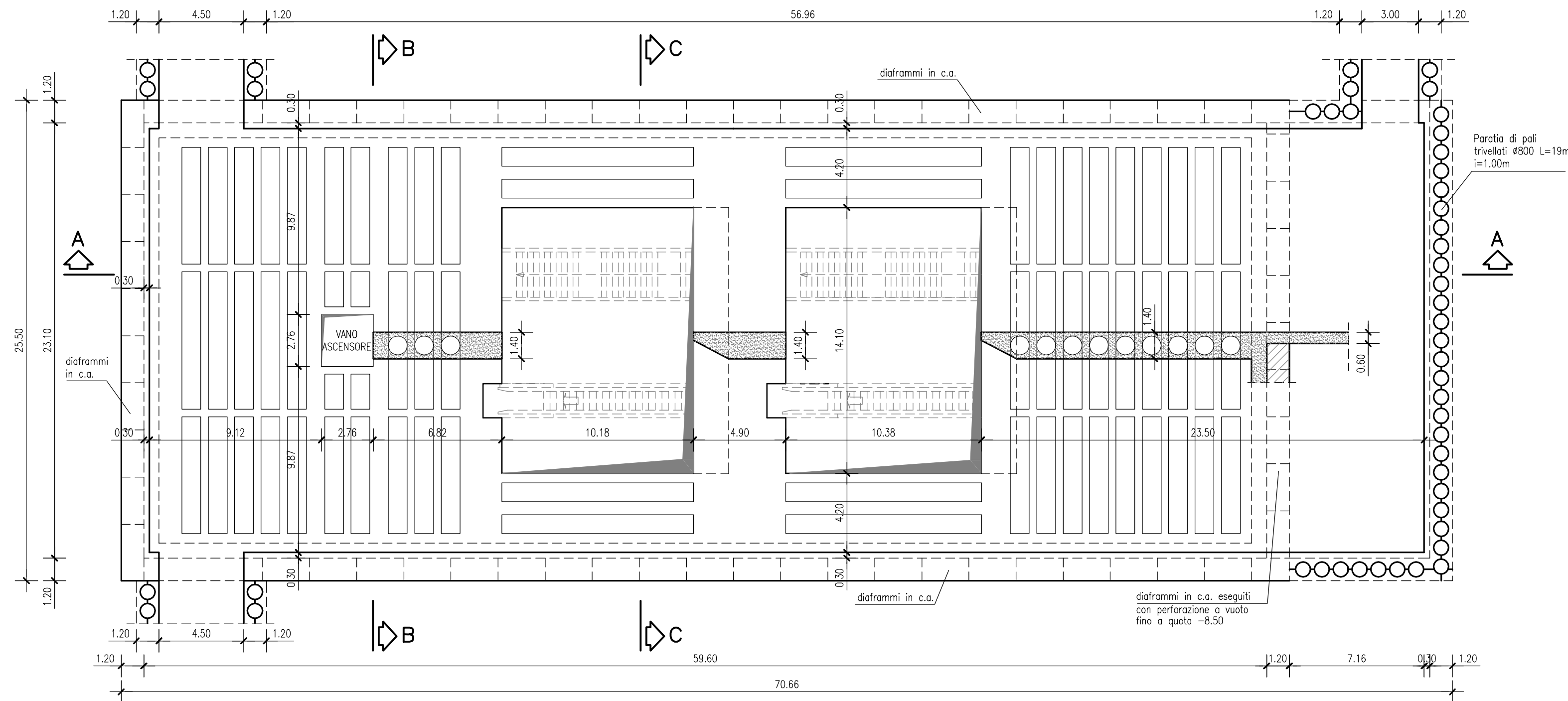


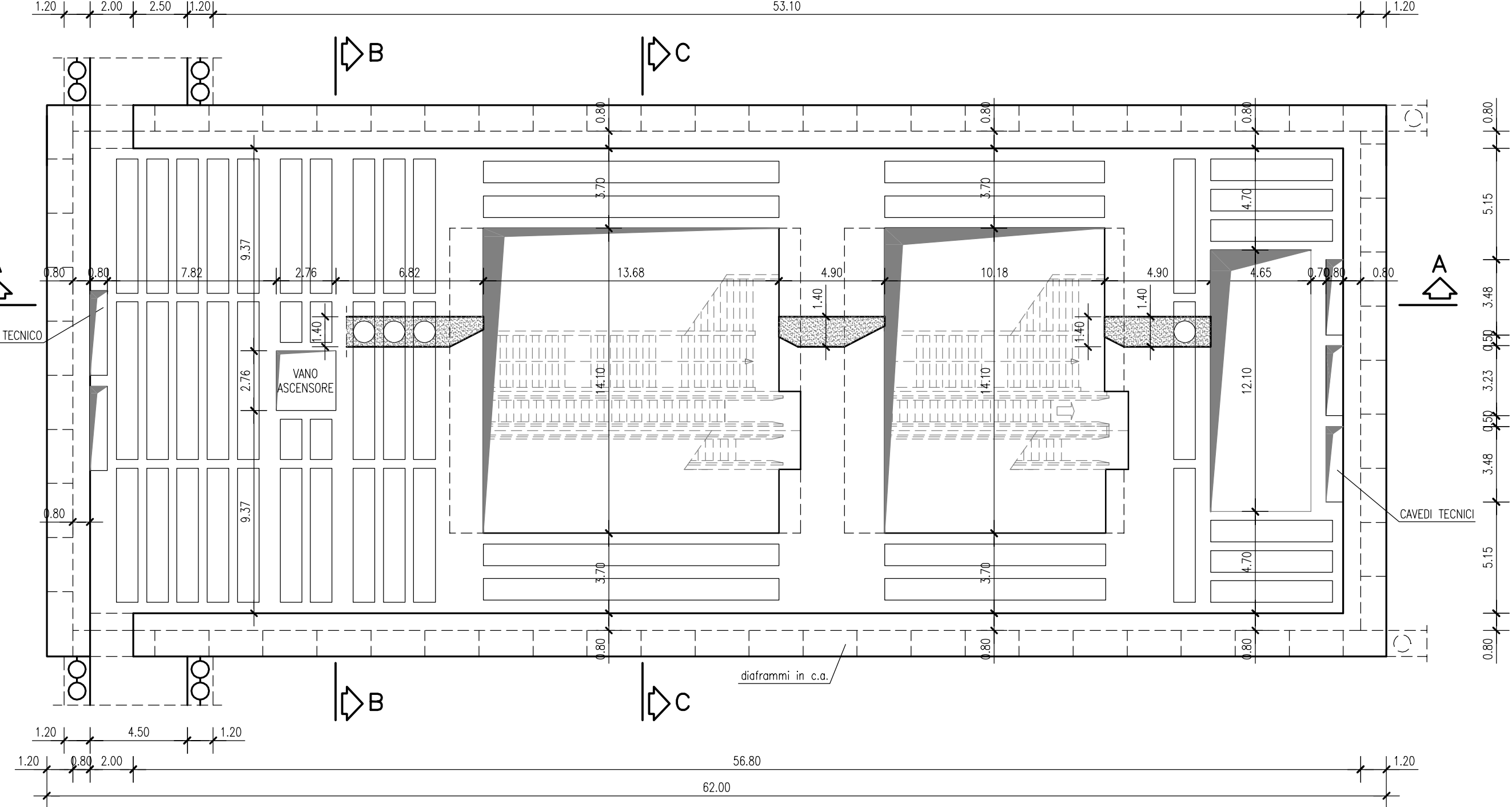
PIANTA SOLETTONE DI COPERTURA QUOTA (-1.00;-1.50) _ 1:200



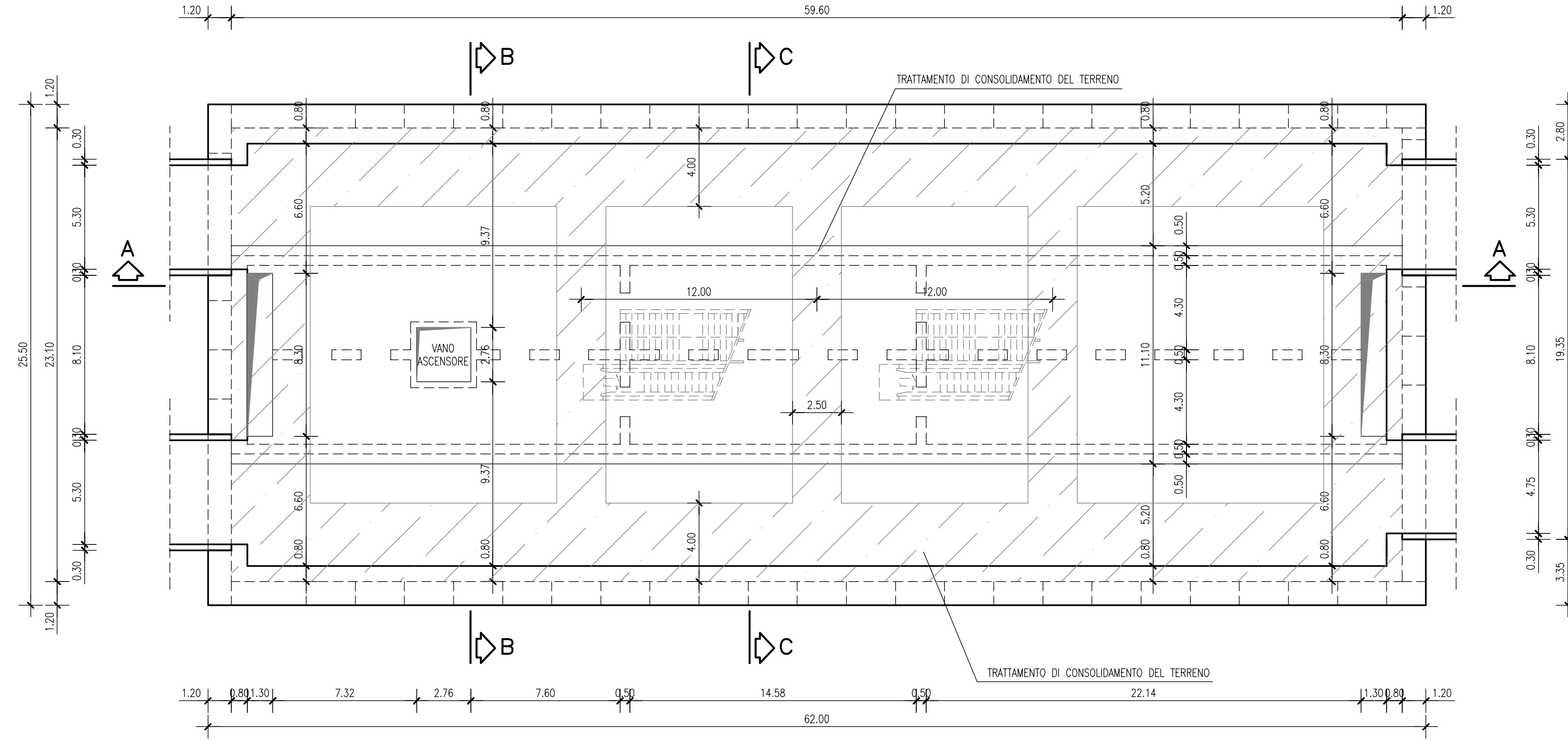
PIANTA PIANO ATRIO QUOTA (-7.00) _ 1:200



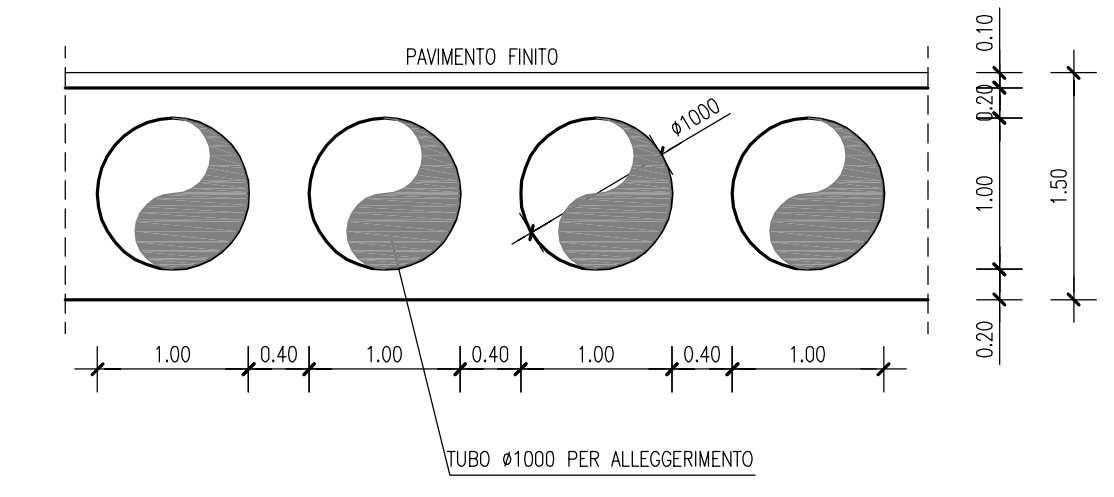
PIANTA PIANO MEZZANINO (-12.30) _ 1:200



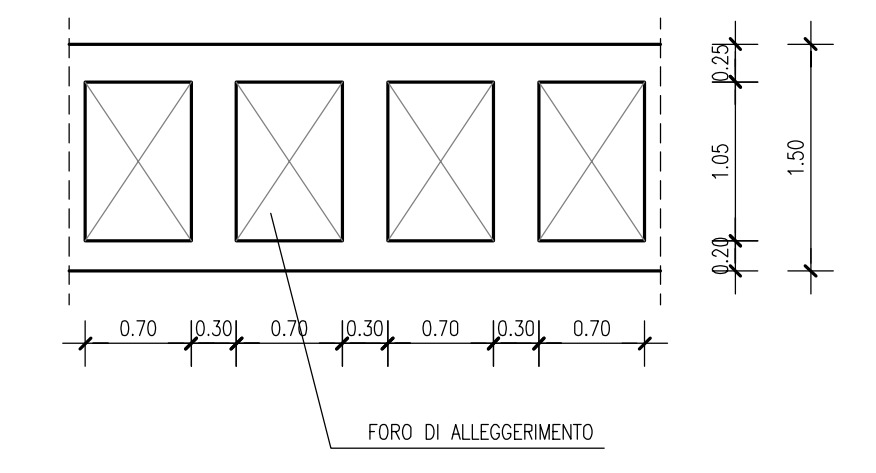
PIANTA PIANO BANCHINA QUOTA (-17.60) _ 1:200



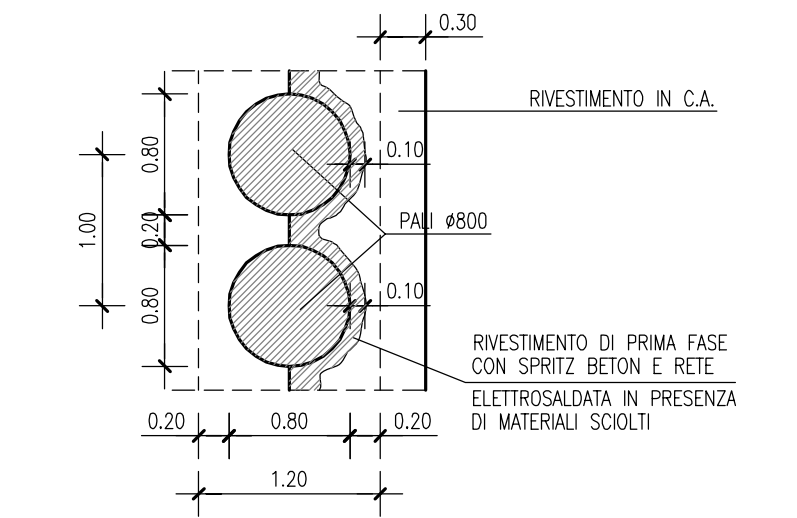
PARTICOLARE SOLAIO PIANI INTEREDI _ 1:50



PARTICOLARE SOLAIO COPERTURA _ 1:50



PARTICOLARE PARATIA DI PALI TRIVELLATI _ 1:50




COMUNE DI PALERMO
AREA INFRASTRUTTURE E TERRITORIO

PROGETTISTA
ATI: 

METROPOLITANA AUTOMATICA LEGGERA DELLA CITTA' DI PALERMO
PRIMA LINEA
TRATTA FUNZIONALE ORETO/NOTARBARTOLO
PROGETTO PRELIMINARE

STAZIONE GIULIO CESARE
STRUTTURALE - CARPENTERIA - PIANTE

COMMESSA	FASE	COMPARTO	DOCUMENTO	REV	SCALA	NOME FILE
MPA1	PP	SGC	ST/CA/01	0	1:200	MPA1PPSGCSTCA010.dwg

PROGETTISTA					
0	AGOSTO 2006	EMMISSIONE ELABORATI OPERE CIVILI PER CONSEGNA FINALE	Morales	Pesce	Cecchi/Di Nicola Piscitelli
REV.	DATA	DESCRIZIONE	REDATTO	CONTROLLATO	APPROVATO AUTORIZZATO