PROFILO LONGITUDINALE–Scala 1:200

N.B.LE PROGRESSIVE SONO RIFERITE ALL'ASSE DI PROGETTO

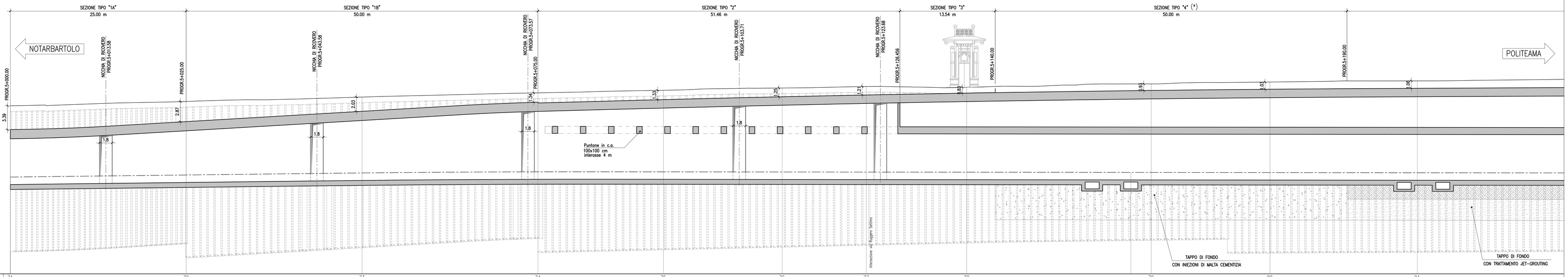

Q.RIF. -10.000

NUMERO SEZIONI	71	72	73	74	75	76	77	78	79	80	81
DISTANZE PARZIALI	25.00	25.00	25.00	17.83	16.88	11.96	14.28	26.23	16.88	20.94	25.00
DISTANZE PROGRESSIVE	5000.00	5020.00	5040.00	5057.83	5074.71	5086.67	5100.95	5127.18	5144.06	5165.00	5190.00
QUOTE TERRENO	-13.92	-14.53	-15.18	-15.78	-16.12	-16.45	-16.66	-16.55	-17.03	-17.29	-17.46
QUOTE PROGETTO	-3.77	-4.07	-4.36	-4.52	-4.52	-4.50	-4.48	-4.46	-4.43	-4.41	-4.39

SEZIONE TIPO "2"–Scala 1:50

VALIDA DA Progr.5+075.00 a Progr.5+126.456

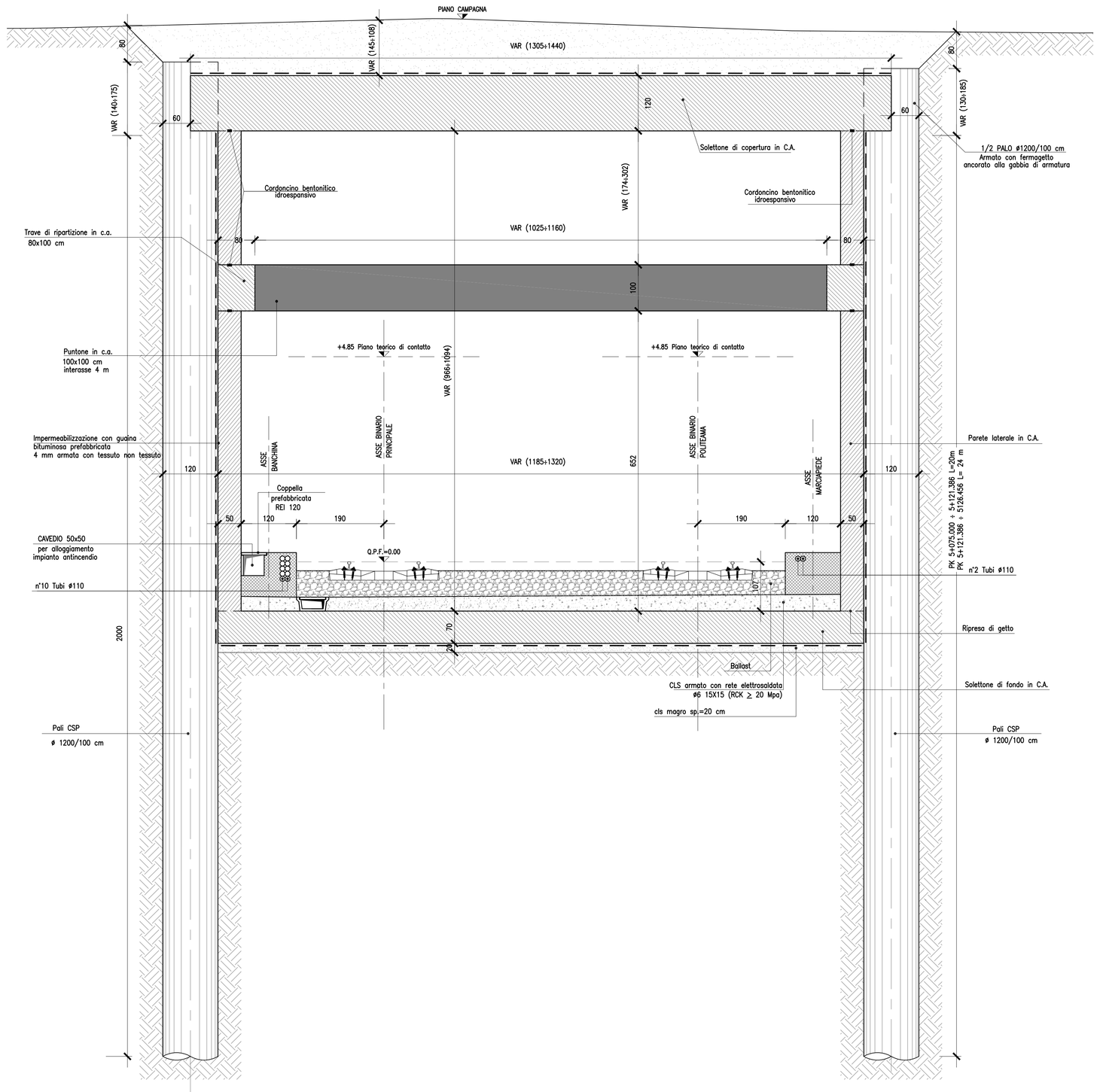

(*) NOTA

L'intervallo di progressive nelle quali dovrà essere applicato la sezione tipo "4" potrà essere modificato in corso d'opera sulla base delle indicazioni derivanti dalle perforazioni, tenendo presente che il trattamento di fondo scavo tramite iniezioni cementizie è previsto laddove si accerti la presenza di banchi di quarzarenite di spessore ≥ 2 m

PARTICOLARI COSTRUTTIVI–Scala 1:5

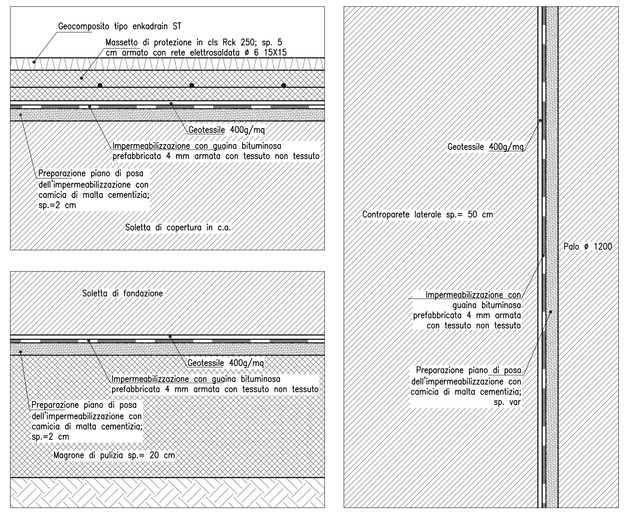

STRALCIO PLANIMETRICO–Scala 1:1000

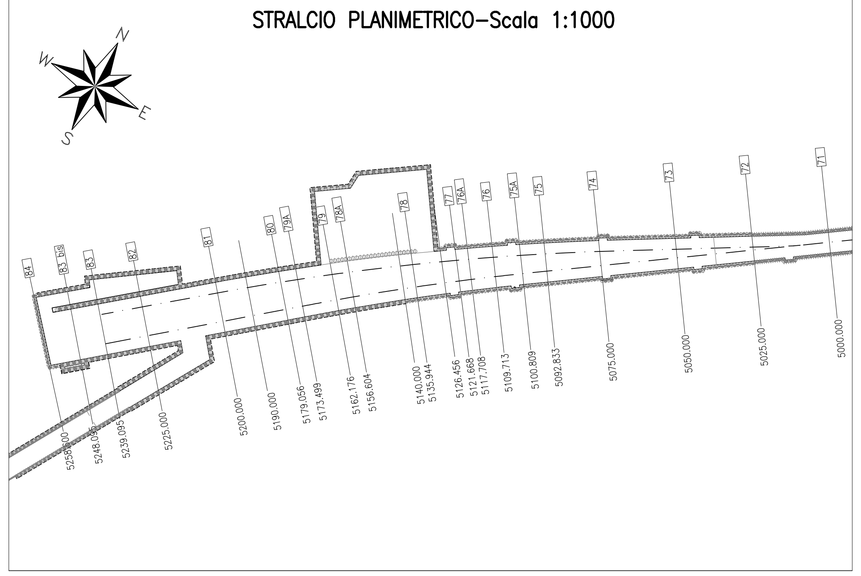

Tabella Materiali:

CALCESTRUZZO MAGRONE	Rcm >=15 MPa
CALCESTRUZZO PALI AD ELICA CONTINUA SECANTI (PRIMARI E SECONDARI)	Rck >=35 MPa classe minima di consistenza S5 rapporto A/C =0.60 classe di esposizione XC2 tipo di cemento III, IV, V Dmax inerti 25 mm
CALCESTRUZZO PALI AD ELICA CONTINUA ACCOSTATI	Rck >=35 MPa classe minima di consistenza S5 rapporto A/C =0.60 classe di esposizione XC2 tipo di cemento III, IV, V Dmax inerti 25 mm
CALCESTRUZZO SOLETTONE DI COPERTURA RIVESTIMENTO INTERNO E SOLETTONE DI FONDO	Rck >=35 MPa classe minima di consistenza S4 rapporto A/C =0.6 classe di esposizione XC2 tipo di cemento III, IV, V Dmax inerti 25 mm
CALCESTRUZZO OPERE FUORI TERRA	Rck >=35 MPa classe minima di consistenza S4 rapporto A/C =0.5 classe di esposizione XS1 tipo di cemento III, IV, V Dmax inerti 25 mm
ACCIAIO per C.A.	FeB 44K controllato in stabilimento saldabile

Elemento	Copriferro (cm)	ϕ_{max}inerti (mm)
PALI 1200	6 (–0 +0.5) per getti c.t.	30
RIVESTIMENTO INTERNO	4 (–0 +0.5) per getti c.t.	25
INTR.SOLETTA SUP.	4.5 (–0 +0.5)	25
ESTR.SOLETTA SUP.	4.0 (–0 +0.5) per getti c.t.	25

Tabella Incidenze:

Incidenza solettone di copertura	165 Kg\mc
Incidenza solettone di fondazione	75 Kg\mc
Puntoni	60 Kg\mc
Incidenza controparete 50 cm	75 Kg\mc

NOTE

Incidenza pali CSP vedi elaborato : RS72-01-E-ZZ-PB-GA1300-001-E PLANIMETRIA DI PROGETTO E SVILUPPATA – CORPO STAZIONE

COMUNE DI PALERMO

COMMITTENTE:

RFI RETE FERROVIARIA ITALIANA GRUPPO FERROVIE DELLO STATO

DIREZIONE LAVORI:

ITALFERR GRUPPO FERROVIE DELLO STATO

IMPRESA ESECUTRICE:

TECNIS

PROGETTO ESECUTIVO

PRIMO LOTTO FUNZIONALE CHIUSURA DELL'ANELLO FERROVIARIO IN SOTTERRANEO NEL TRATTO DI LINEA TRA LE STAZIONI DI PALERMO NOTARBARTOLO E GIACHERY E PROSEGUIMENTO FINO A POLITEAMA

STAZIONE POLITEAMA (GA13)

CARPENTERIE - SEZIONI 2/5

COMMESSA	LOTTO	FASE	ENTE	TIPO DOC.	OPERA/DISCIPLINA	PROGR.	REV.	SCALA
RS72	01	E	ZZ	BA	GA1300	002	E	VARIE

PROGETTAZIONE: ATI (Associazione Temporanea d'Imprese)

PROGETTAZIONE Consorzio ENGINEERING PROGIN...

(Capogruppo Mandataria)

sab gruppo ace

(Mandante)

Rev.	Descrizione	Redatto	Data	Verificato	Data	Approvato	Data
B	Emissione a seguito revisione interna	M. Perrino	01.10.10	R. Piccirillo	01.10.10	S. Esposito	01.10.10
C	Revisione a seguito istruttoria RS72-RV-GA13	M. Perrino	29.07.11	R. Piccirillo	29.07.11	S. Esposito	29.07.11
D	Revisione a seguito modifiche al tappo di fondo	M. Perrino	05.10.11	R. Piccirillo	05.10.11	S. Esposito	05.10.11
E	Revis. a seguito istruttoria RS07-TW01_11_0000298	M. Perrino	08.11.11	R. Piccirillo	08.11.11	S. Esposito	08.11.11

File:RS72-01-E-ZZ-BA-GA1300-002-E