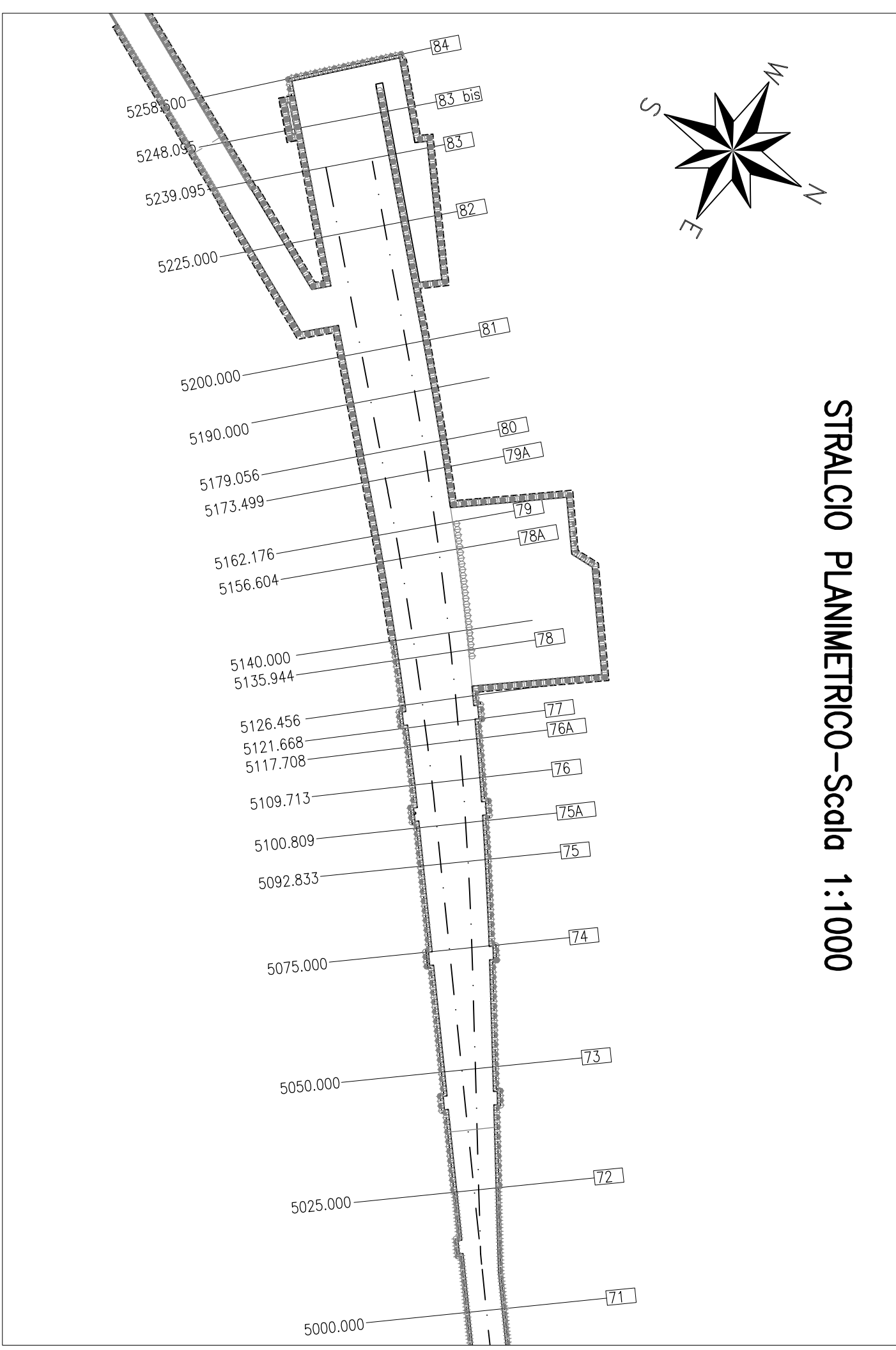


STRALCIO PLANIMETRICO-Scalda 1:1000



NOTE
Tutti i dati di progetto, a meno che non sia specificato diversamente, sono in metri e millimetri.
Le distanze sono indicate con linee a tratteggio.
Le altezze sono indicate con linee a tratto continuo.
Le distanze sono indicate con linee a tratteggio.
Le altezze sono indicate con linee a tratto continuo.

Elemento	Copri ferro (cm)	Spazi (mm)
RAFFORZAMENTO INTERNO	6 (-0 +0,5) per ogni c.t.	30
RAFFORZAMENTO ESTERNO	4 (-0 +0,5) per ogni c.t.	25
RAFFORZAMENTO SUPERFICIALE	4,0 (-0 +0,5) per ogni c.t.	25

Tabella Incidenze:

Incidenza	Valore
Incidenza soluzione di copertura	125 Kg/mc
Incidenza soluzione di fondazione	75 Kg/mc
Mezzonimo	115 Kg/mc
Incidenza contrappeso 50 cm	75 Kg/mc
Incidenza contrappeso 80 cm	145 Kg/mc
Armatura palo primario	380 Kg/mc

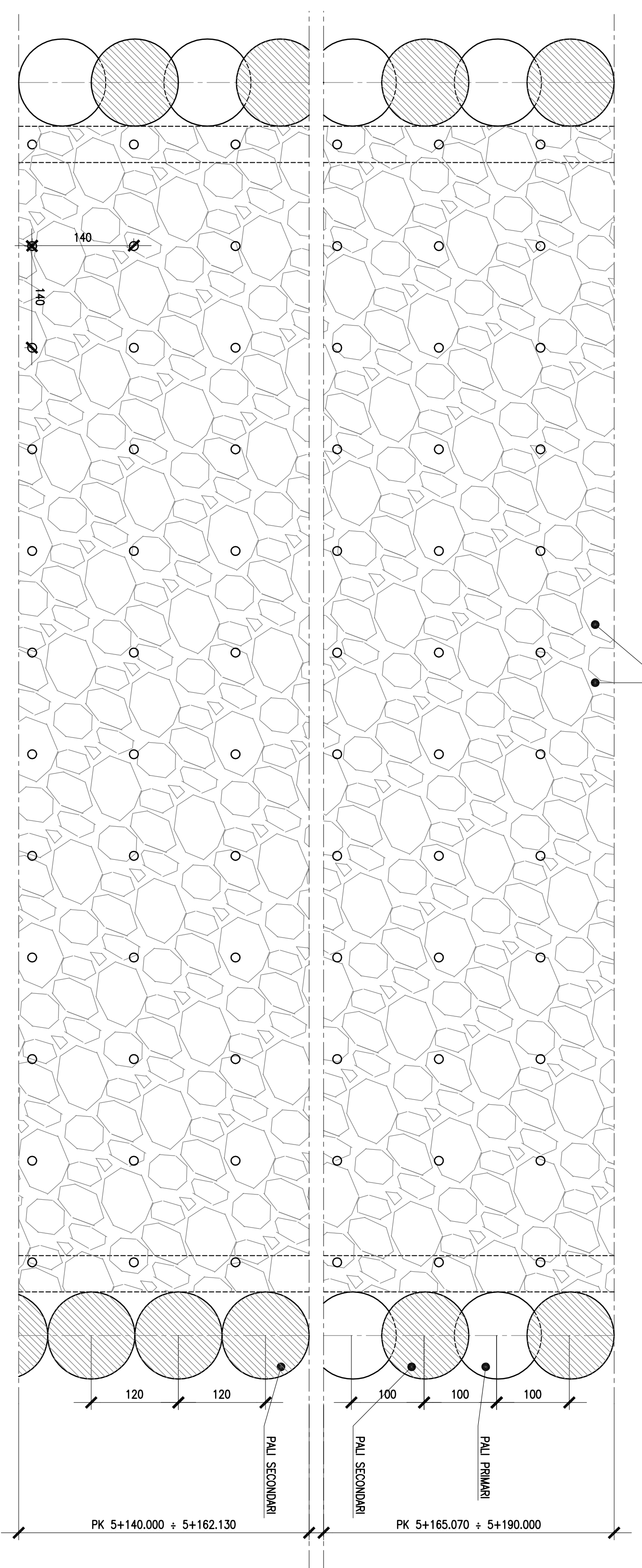
Calcestruzzo Soluzione di Copertura
Rcm >=15 MPa
classe minima di consistenza S5
classe di esposizione XC2
tipo di cemento III, IV, V
Dmax inerti 25 mm

Calcestruzzo Soluzione di Fondazione
Rcm >=15 MPa
classe minima di consistenza S4
classe di esposizione XC2
tipo di cemento III, IV, V
Dmax inerti 25 mm

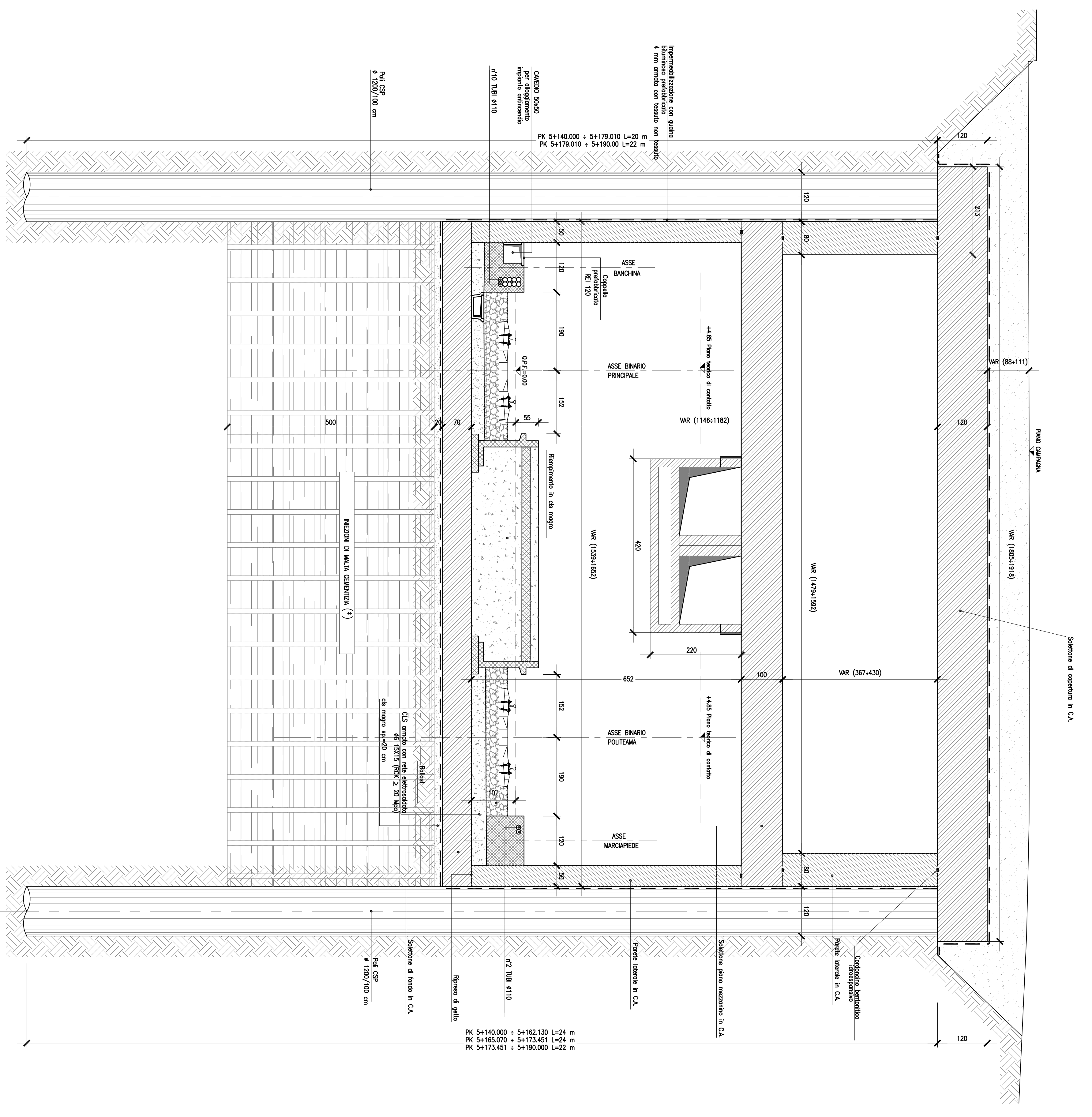
Calcestruzzo Opere Fughi Tetra
Rcm >=15 MPa
classe minima di consistenza S4
classe di esposizione XC1
tipo di cemento III, IV, V
Dmax inerti 25 mm

Acciaio per C.A.
FAB 44k controllato in stabilimento

Pianta Disposizione Tappo di Fondo-Scalda 1:50

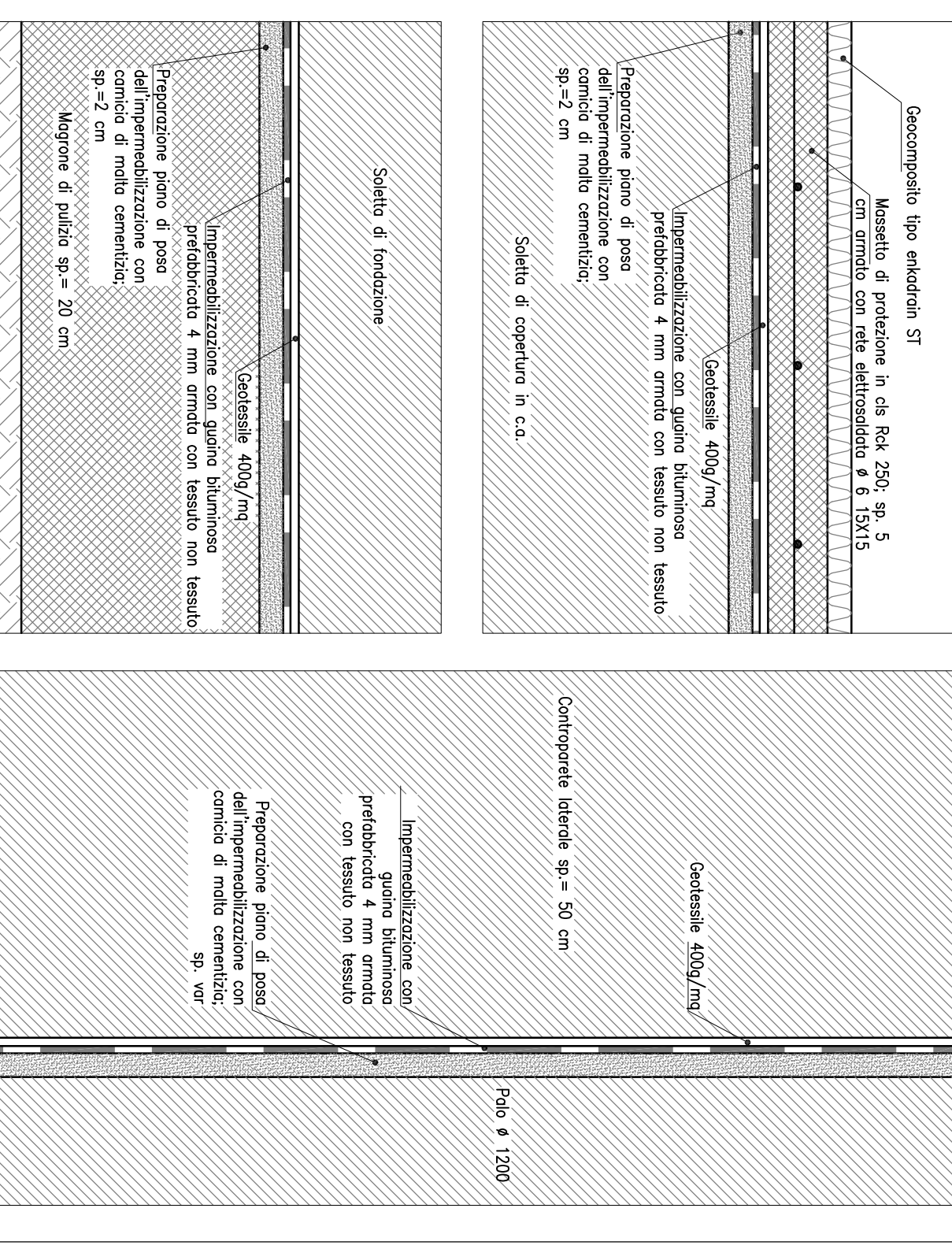


SEZIONE TIPO 4'-Scalda 1:50



NOTA
Il presente progetto è stato elaborato in base alle prescrizioni tecniche e alle norme vigenti in materia di sicurezza e di protezione ambientale. Il progettista si riserva il diritto di apportare modifiche e integrazioni al presente progetto senza preavviso e senza che ciò comporti responsabilità di sorta.

PARTICOLARI COSTRUTTIVI-Scalda 1:5



COMUNE DI PALERMO
COMITENTE

IMPRESA ESECUTRICE:
TECNIS

PROGETTO ESECUTIVO
PRIMO LOTTO FUNZIONALE CHIUSURA DELL'ANELLO FERROVIARIO IN SOTTERRANEO NEL TRATTO DI LINEA TRA LE STAZIONI DI PALERMO NOTARBARTOLO E GIACHERY E PROSEGUIMENTO FINO A POLITEAMA STAZIONE POLITEAMA (GA13)

CARENTERE - SEZIONI 4/5

COMMESSA LOTTO FASE ENTE TIPOLOGIA OPERAZIONE PROG. REV. SCALA
R17/2 01 EZZ BA GA1300 004 E VARIE

PROGETTAZIONE: ATIV (Assistenza Tecnica Temporanea Dispositiva)

PROGETTO (Collaboratore)

PROGETTO (Autore)

PROGETTO (Autore)

Rev.	Descrizione	Stato	Data	Verificato	Data	Autore	Data
A	Elaborazione progetto preliminare	M. Perrino	01/10/10	R. Proietto	01/10/10	S. Esposito	01/10/10
B	Realizzazione progetto definitivo	M. Perrino	20/07/11	R. Proietto	20/07/11	S. Esposito	20/07/11
C	Realizzazione progetto esecutivo	M. Perrino	05/03/11	R. Proietto	05/03/11	S. Esposito	05/03/11
D	Realizzazione progetto esecutivo	M. Perrino	08/11/11	R. Proietto	08/11/11	S. Esposito	08/11/11
E	Realizzazione progetto esecutivo	M. Perrino	08/11/11	R. Proietto	08/11/11	S. Esposito	08/11/11