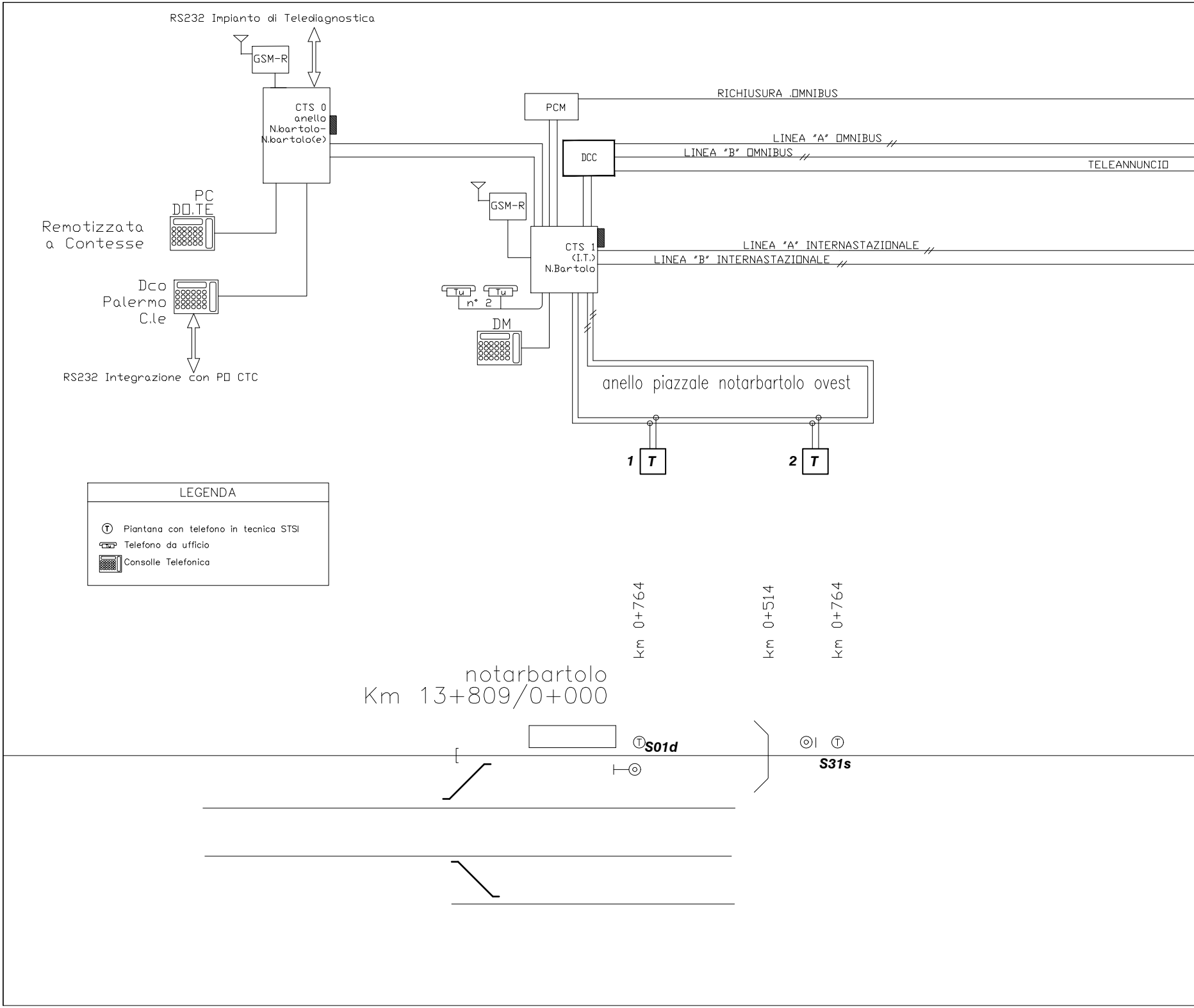
RS232 Impianto di Telediagnostica
GSM-R
CTS 0
anello
N.bartolo-
N.bartolo(e)
PC
DO.TE
Remotizzata
a Contesse
Dco
Palermo
C.le
RS232 Integrazione con PO CTC
PCM
RICHIUSURA OMNIBUS
DCC
LINEA "A" OMNIBUS
LINEA "B" OMNIBUS
TELEANNUNCIO
GSM-R
CTS 1
(I.T.)
N.Bartolo
LINEA "A" INTERNASTAZIONALE
LINEA "B" INTERNASTAZIONALE
Tu
Tu
n° 2
DM
anello piazzale notarbartolo ovest
1 T
2 T
LEGENDA
Ⓣ Piantana con telefono in tecnica STSI
Telefono da ufficio
Consolle Telefonica
km 0+764
km 0+514
km 0+764
notarbartolo
Km 13+809/0+000
S01d
S31s

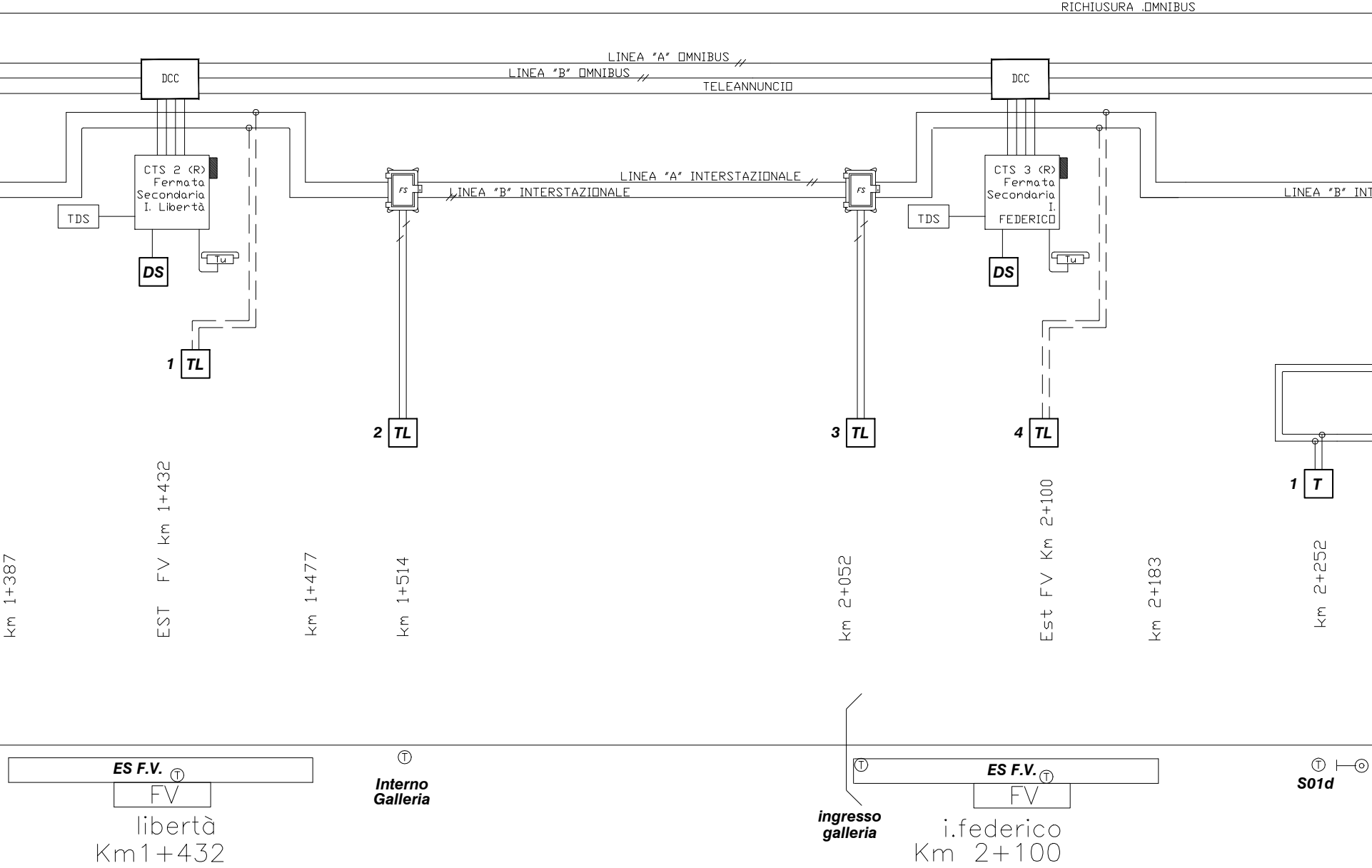
RICHIUSURA .OMNIBUS
LINEA "A" OMNIBUS
LINEA "B" OMNIBUS
TELEANNUNCIO
DCC
DCC
CTS 2 (R) Fermata Secondaria I. Libertà
CTS 3 (R) Fermata Secondaria I. FEDERICO
LINEA "A" INTERSTAZIONALE
LINEA "B" INTERSTAZIONALE
LINEA "B" INT
FS
FS
TDS
TDS
Tu
Tu
DS
DS
1 TL
2 TL
3 TL
4 TL
1 T
km 1+387
EST FV km 1+432
km 1+477
km 1+514
km 2+052
Est FV Km 2+100
km 2+183
km 2+252
ES F.V.
FV
libertà
Km1+432
Interno Galleria
ingresso galleria
ES F.V.
FV
i.federico
Km 2+100
S01d

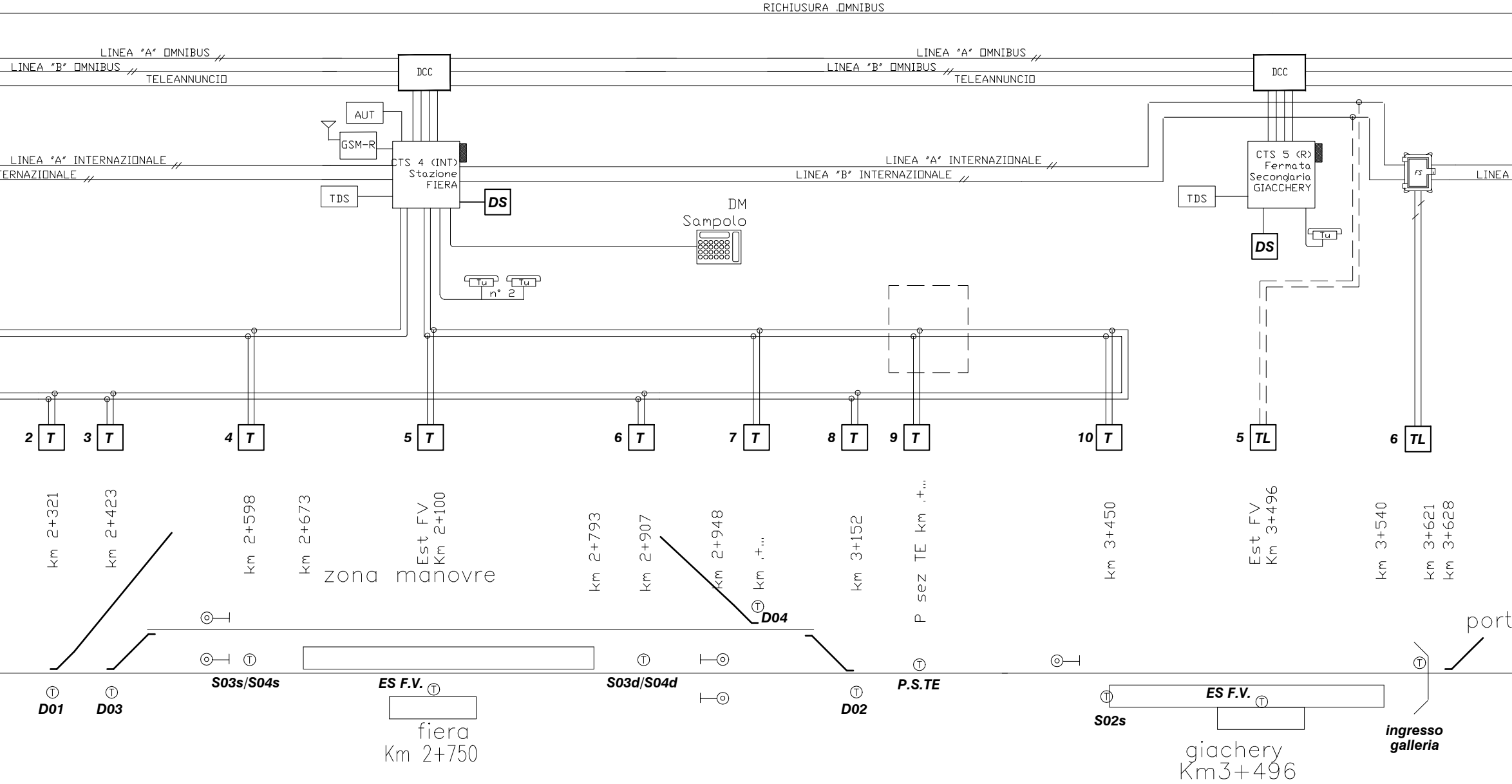
RICHIUSURA OMNIBUS
LINEA "A" OMNIBUS
LINEA "B" OMNIBUS
TELEANNUNCIO
DCC
LINEA "A" OMNIBUS
LINEA "B" OMNIBUS
TELEANNUNCIO
DCC
AUT
GSM-R
LINEA "A" INTERNAZIONALE
TERNAZIONALE
CTS 4 (INT) Stazione FIERA
TDS
DS
DM Sampolo
Tu
Tu
n° 2
LINEA "A" INTERNAZIONALE
LINEA "B" INTERNAZIONALE
CTS 5 (R) Fermata Secondaria GIACCHERY
TDS
DS
Tu
FS
LINEA
2 T
3 T
4 T
5 T
6 T
7 T
8 T
9 T
10 T
5 TL
6 TL
km 2+321
km 2+423
km 2+598
km 2+673
Est FV Km 2+100
zona manovre
km 2+793
km 2+907
km 2+948
km .+...
km 3+152
P sez TE km .+...
km 3+450
Est FV Km 3+496
km 3+540
km 3+621
km 3+628
port
D04
S03s/S04s
ES F.V.
S03d/S04d
D01
D03
D02
P.S.TE
fiera Km 2+750
ES F.V.
S02s
giachery Km3+496
ingresso galleria

1° lotto

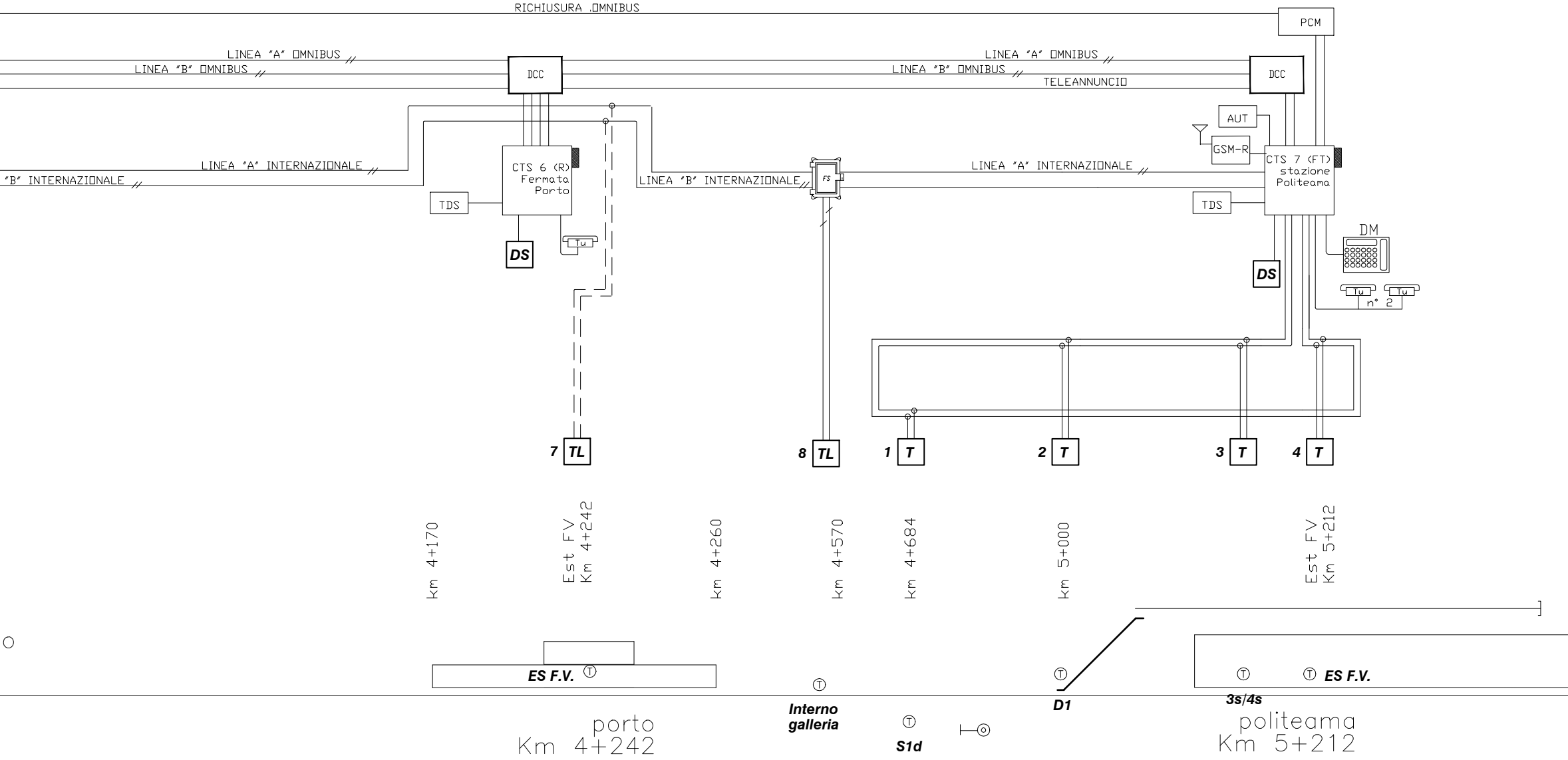
RICHIUSURA OMNIBUS
PCM
LINEA "A" OMNIBUS
LINEA "B" OMNIBUS
DCC
LINEA "A" OMNIBUS
LINEA "B" OMNIBUS
TELEANNUNCIO
DCC
AUT
GSM-R
LINEA "A" INTERNAZIONALE
"B" INTERNAZIONALE
CTS 6 (R) Fermata Porto
TDS
DS
Tu
LINEA "B" INTERNAZIONALE
FS
LINEA "A" INTERNAZIONALE
CTS 7 (FT) stazione Politeama
TDS
DM
DS
Tu
Tu
n° 2
7 TL
8 TL
1 T
2 T
3 T
4 T
Km 4+170
Est FV Km 4+242
Km 4+260
Km 4+570
Km 4+684
Km 5+000
Est FV Km 5+212
ES F.V.
Interno galleria
S1d
D1
3s/4s
ES F.V.
porto Km 4+242
politeama Km 5+212

km 5+260

COMUNE DI PALERMO

COMMITTENTE:

RFI
RETE FERROVIARIA ITALIANA
GRUPPO FERROVIE DELLO STATO

DIREZIONE LAVORI:

ITALFERR
GRUPPO FERROVIE DELLO STATO

IMPRESA ESECUTRICE:

TECNIS

PROGETTO ESECUTIVO

PRIMO LOTTO FUNZIONALE CHIUSURA DELL'ANELLO FERROVIARIO IN SOTTERRANEO NEL TRATTO DI LINEA TRA LE STAZIONI DI PALERMO NOTARBARTOLO E GIACHERY E PROSEGUIMENTO FINO A POLITEAMA

ADEGUAMENTO STSI

ARCHITETTURA DI SISTEMA ED UBICAZIONE DEI TELEFONI IN CASSA STAGNA
TRATTA POLITEAMA

COMMESSA	LOTTO	FASE	ENTE	TIPO DOC.	OPERA/DISCIPLINA	PROGR.	REV.	SCALA
RS72	01	E	ZZ	DX	ST0001	001	B	/

PROGETTAZIONE: ATI (Associazione Temporanea d'Imprese)

PROGETTAZIONE GRANDI INFRASTRUTTURE
PROGIN S.p.A.

(Capogruppo Mandataria)

sab
gruppo esc

(Mandante)

Rev.	Descrizione	Redatto	Data	Verificato	Data	Approvato	Data
A	Emissione	M. Perrino	07.01.10	R. Piccirillo	08.01.10	S. Esposito	12.01.10
B	EMESSO A SEGUITO ISTRUTTORIA ITALFERR	M. Perrino	19.09.11	R. Piccirillo	19.09.11	S. Esposito	19.09.11

File:RS7201EZZDXST0001001B

n. Elab.: