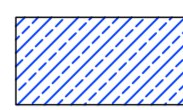
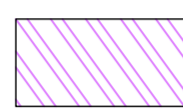


LEGENDA - AREE FV01/GA11 e CANTIERE LIBERTA'

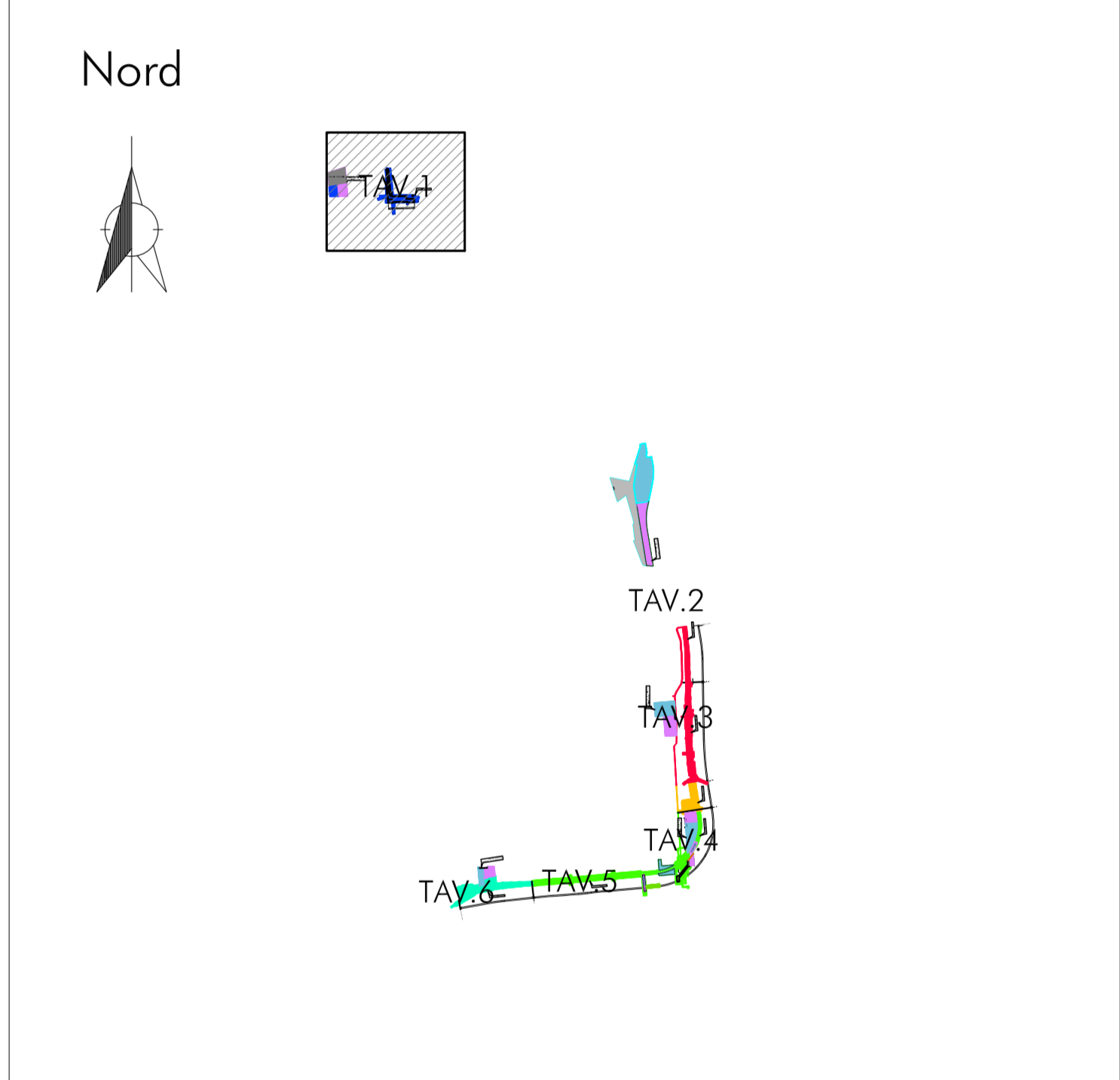
	AREE SOGGETTE A BONIFICA ORDIGNI BELLICI TIPO SUPERFICIALE E PROFONDA (h= 5.00 m) MAGLIA 2.70 X 2.70
	AREE SOGGETTE A BONIFICA ORDIGNI BELLICI DI TIPO SUPERFICIALE

AREA DI STOCCAGGIO CANTIERE N° 0 - "Libertà"
Superficie: 2407 mq


Superficie: 5925 mq

FV01/GA11 FERMATA LIBERTA'


QUADRO D'UNIONE




COMUNE DI PALERMO




COMITENTE:



DIREZIONE LAVORI:



IMPRESA ESECUTRICE:



PROGETTO ESECUTIVO
PRIMO LOTTO FUNZIONALE CHIUSURA DELL'ANELLO FERROVIARIO IN SOTTERRANEO NEL TRATTO DI LINEA TRA LE STAZIONI DI PALERMO NOTARBARTOLO E GIACHERY E PROSEGUITO FINO A POLITEAMA


PROGETTO INFRASTRUTTURA

Planimetria bonifica ordigni bellici
Tavola 1 di 6

COMMESSA	LOTTO	FASE	ENTE	TIPO	DOC.	OPER/DISCIPLINA	PROGR.	REV.	SCALA
RS72	01	E	ZZ	P8	BB0000	001	B		1:500

PROGETTAZIONE: ATI (Associazione Temporanea d'Imprese)

PROGIN s.p.a. (Capogruppo Mandataria)



sab s.p.a. (Mandante)



Rev.	Descrizione	Redatto	Data	Verificato	Data	Approvato	Data
A	Emissione	V. Altuda	13.10.10	R. Piccirilli	14.10.10	S. Esposito	15.10.10
B	Emissione a seguito istruttoria Itaferr	V. Altuda	28.11.11	R. Piccirilli	28.11.11	S. Esposito	28.11.11