

LEGENDA - AREE TR01 e CANTIERE SANPOLO

	AREE SOGGETTE A BONIFICA ORDIGNI BELLICI TIPO SUPERFICIALE E PROFONDA (h= 5.00 m) MAGLIA 2.70 X 2.70
	AREE SOGGETTE A BONIFICA ORDIGNI BELLICI DI TIPO SUPERFICIALE

Superficie: 3390 mq

CANTIERE N° 1 - "Sanpolo"
Superficie: 5516 mq

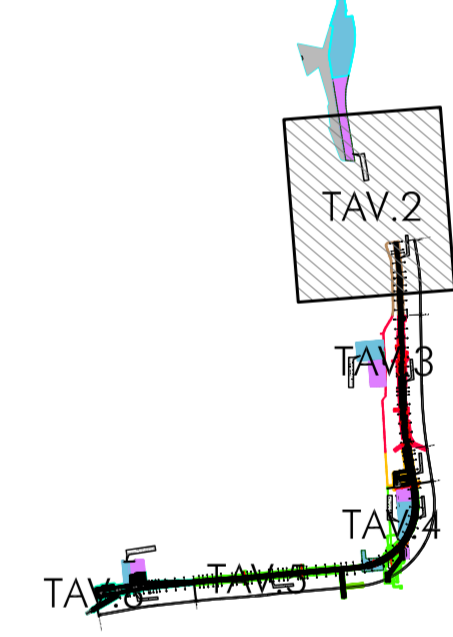
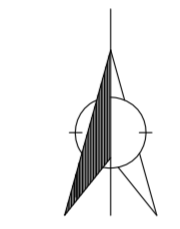
TR01 - TRINCEA UCCIARDONE

Progr. 3-614.48

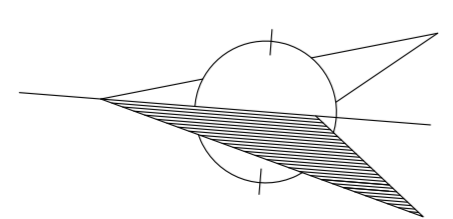
INIZIO PRIMA FASE FUNZIONALE
Progr. 3-621.00

QUADRO D'UNIONE

Nord



Nord



COMUNE DI PALERMO

COMITENTE:

DIREZIONE LAVORI:

IMPRESA ESECUTRICE:

PROGETTO ESECUTIVO
PRIMO LOTTO FUNZIONALE CHIUSURA DELL'ANELLO FERROVIARIO IN SOTTERRANEO NEL TRATTO DI LINEA TRA LE STAZIONI DI PALERMO NOTARBARTOLO E GIACHERY E PROSEGUITO FINO A POLITEAMA

PROGETTO INFRASTRUTTURA

Planimetria bonifica ordigni bellici
Tavola 2 di 6

COMMESSA	LOTTO	FASE	ENTE	TIPO	DOC.	OPER/DISCIPLINA	PROGR.	REV.	SCALA
RS72	01	EZZ	P8	BB	0000	002	B		1:500

PROGETTAZIONE: ATI (Associazione Temporanea d'Imprese)

PROGETTAZIONE:

(Capogruppo Mandataria)

(Mandante)

Rev.	Descrizione	Redatto	Data	Verificato	Data	Approvato	Data
A	Emissione	V. Altuda	13.10.10	R. Piccirilli	14.10.10	S. Esposito	15.10.10
B	Emissione a seguito istruttoria Italferr	V. Altuda	28.11.11	R. Piccirilli	28.11.11	S. Esposito	28.11.11