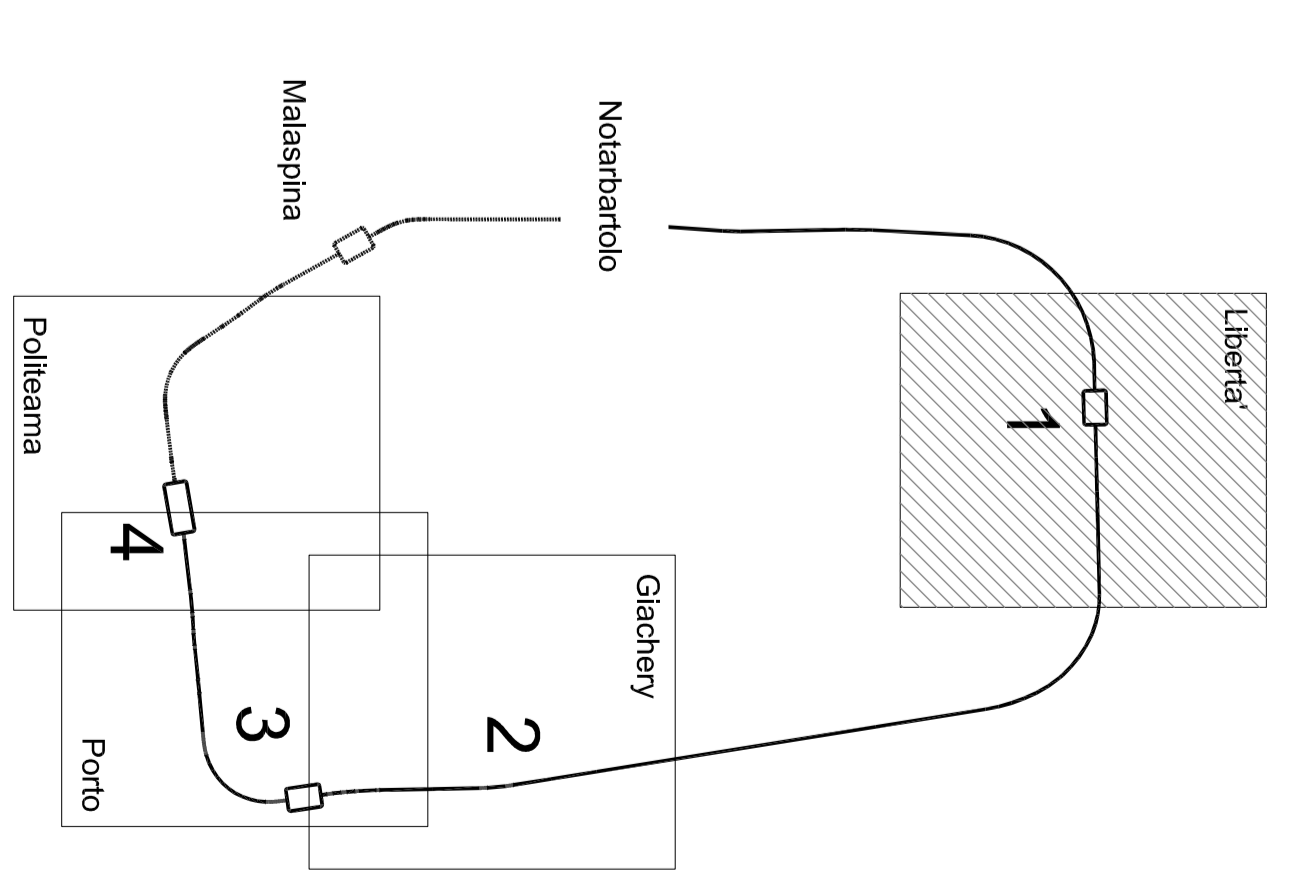






PLANIMETRIA DI PROGETTO - Scala 1:200



KEY-PLAN

COMUNE DI PALERMO  
 COMMITTENTE:  
  
 DIREZIONE LAVORI:

IMPRESA ESECUTRICE:  
  
  
 DIREZIONE LAVORI:

PROGETTO ESECUTIVO  
 PRIMO LOTTO FUNZIONALE CHIUSURA DELL'ANELLO FERROVIARIO IN SOTTERRANEO NEL TRATTO DI LINEA TRA LE STAZIONI DI PALERMO NOTARBARTOLO E GACCHERY E PROSEGUIMENTO FINO A POLITEAMA  
**FERMATTA LIBERTÀ' (GA11)**  
 PLANIMETRIA DI PROGETTO

COMMESSA LOTTO FASE ENTE TIPO DOC. OPERADISCIPLINA PROG. REV. SCALA

R1 S1 T2 01 E Z Z P 9 GA 1 1 0 X 0 0 1 A 1:200

PROGETTAZIONE: AIT (Associazione Temporanea d'Imprese)

PROGETTAZIONE: AIT (Associazione Temporanea d'Imprese)

 (Capogruppo Mandante)

 (Mandante)

Rev.	Descrizione	Realizzato	Data	Verificato	Data	Approvato	Data
A	Emissione	M. Furno	16.09.10	R. Piscallo	16.09.10	S. Esposito	16.09.10

FRSRSZ-01-E-ZZ-P9-GA110X-001-A

In. EMB.