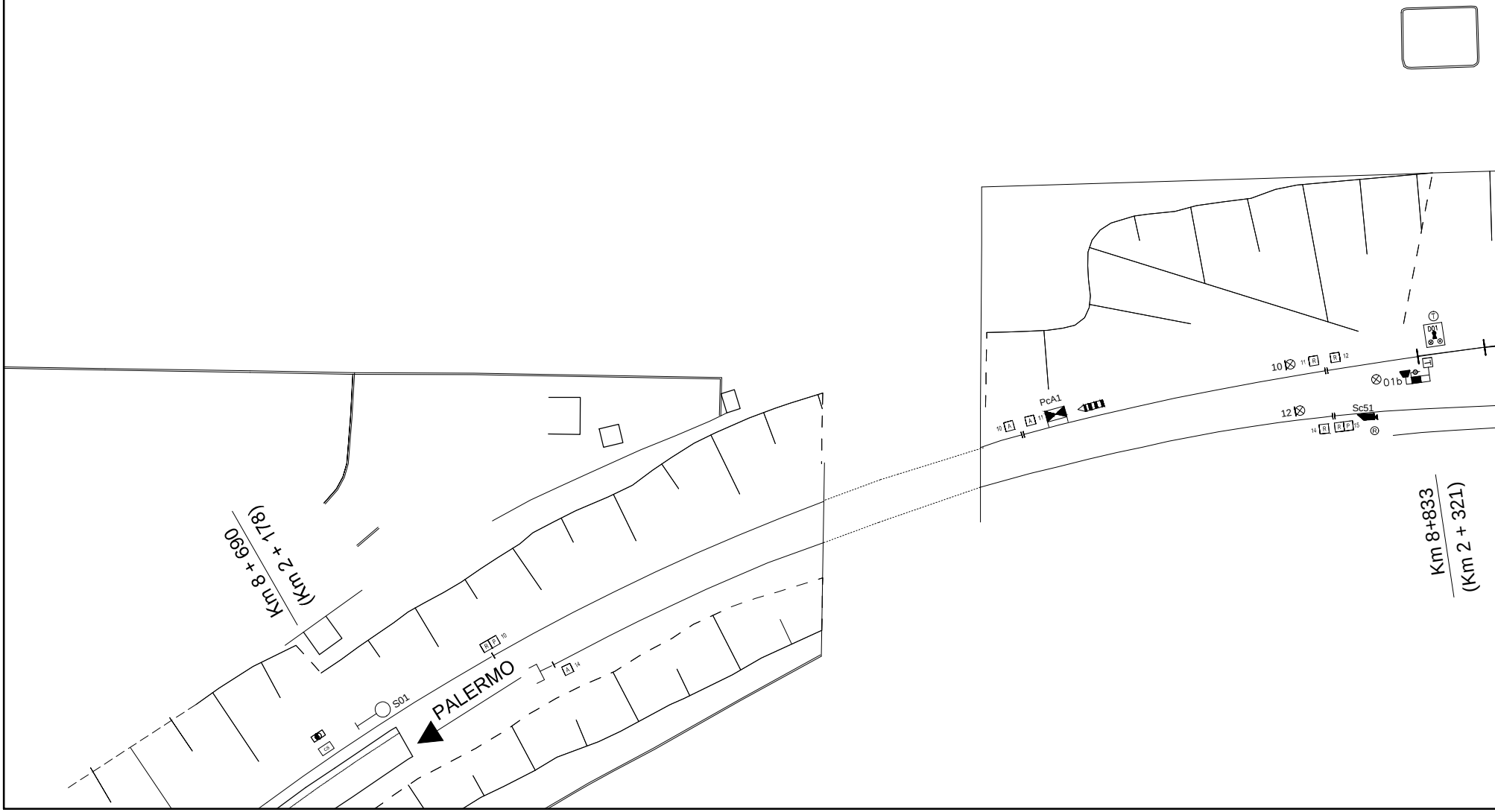
Km 8 + 690
(Km 2 + 178)
R P 10
A 14
S01
PALERMO
CS
10 A
A 11
PcA1
10
11 R
R 12
D01
01b
12
Sc51
14 R
R P 15
Km 8+833
(Km 2 + 321)

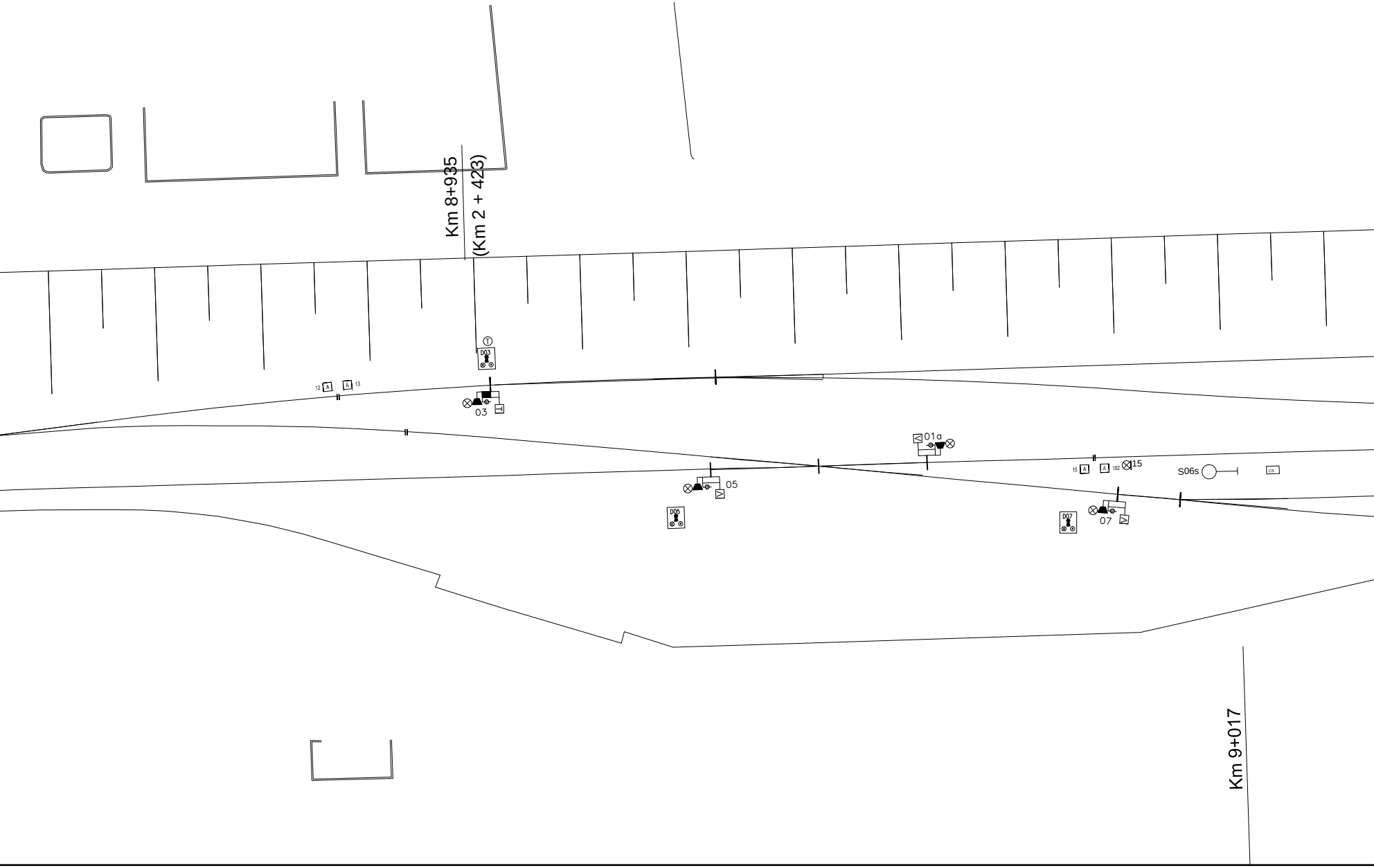
Km 8+935
(Km 2 + 423)
T
D03
12
A
A
13
03
T
01a
<
05
>
D05
15
A
A
102
15
S06s
cs
D07
07
>
Km 9+017

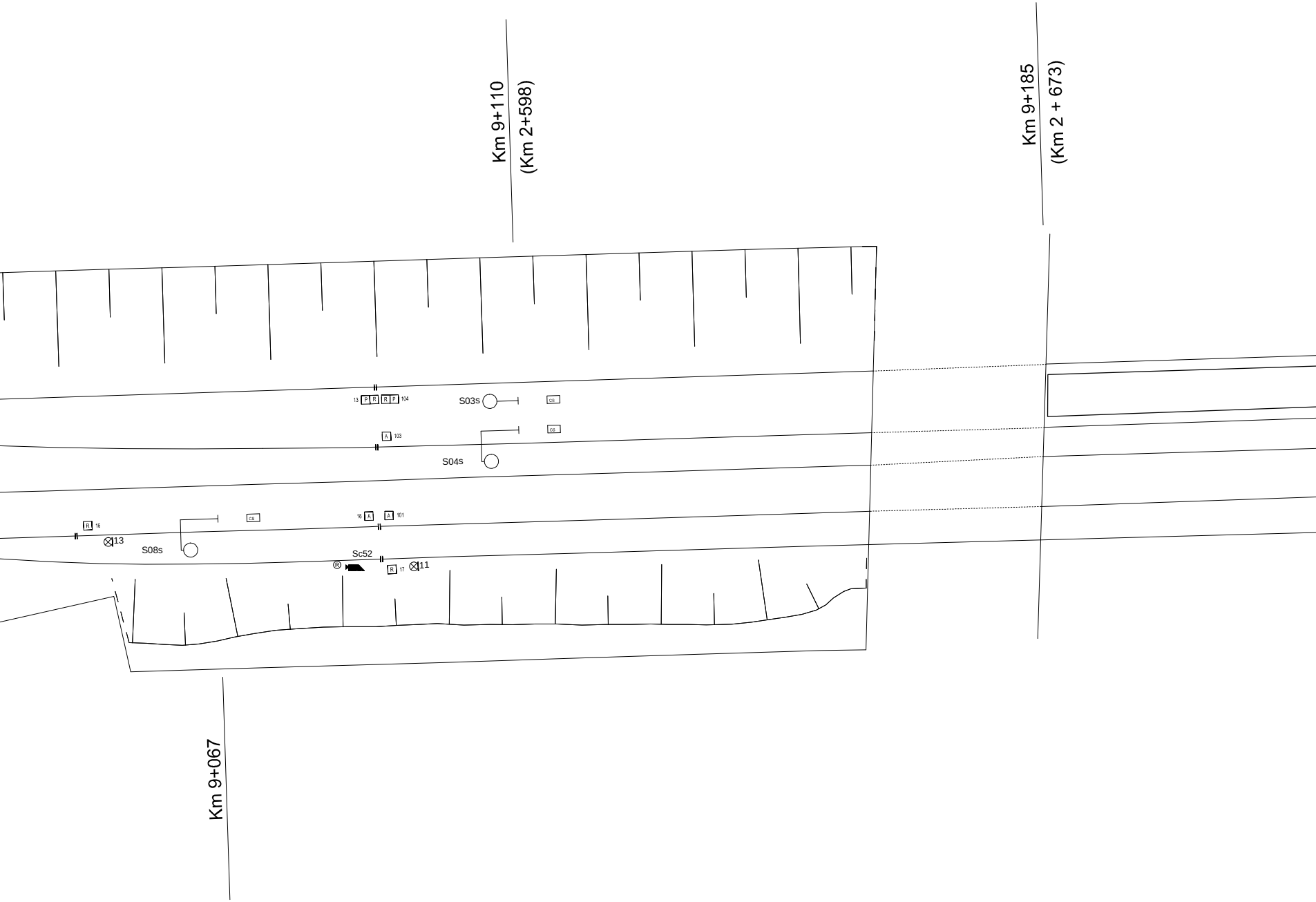
Km 9+110
(Km 2+598)
Km 9+185
(Km 2 + 673)
13
P
R
R
P
104
S03s
CS
A
103
CS
S04s
R
16
13
S08s
CS
16
A
A
101
Sc52
®
R
17
11
Km 9+067

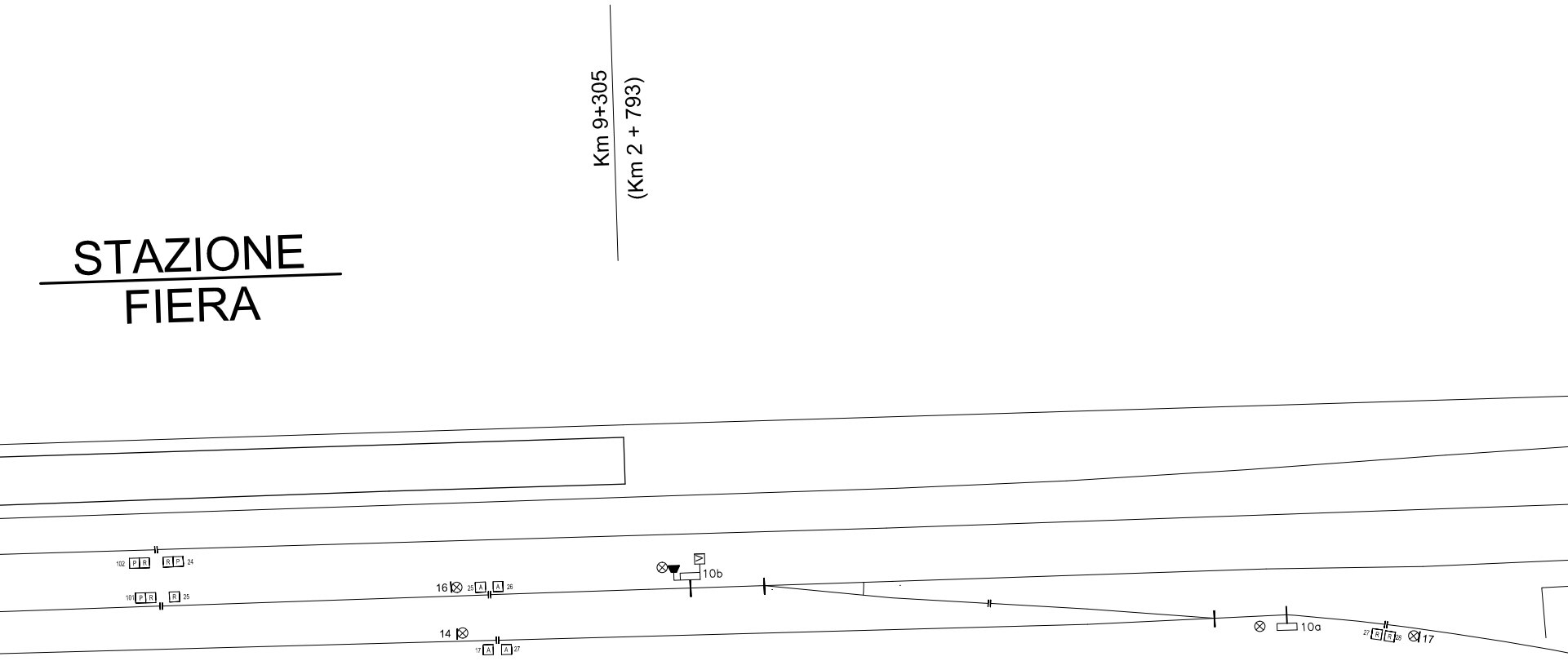
STAZIONE
FIERA
Km 9+305
(Km 2 + 793)
102 P R
R P 24
101 P R
R 25
16
25 A
A 26
14
17 A
A 27
10b
10a
27 R
R 28
17

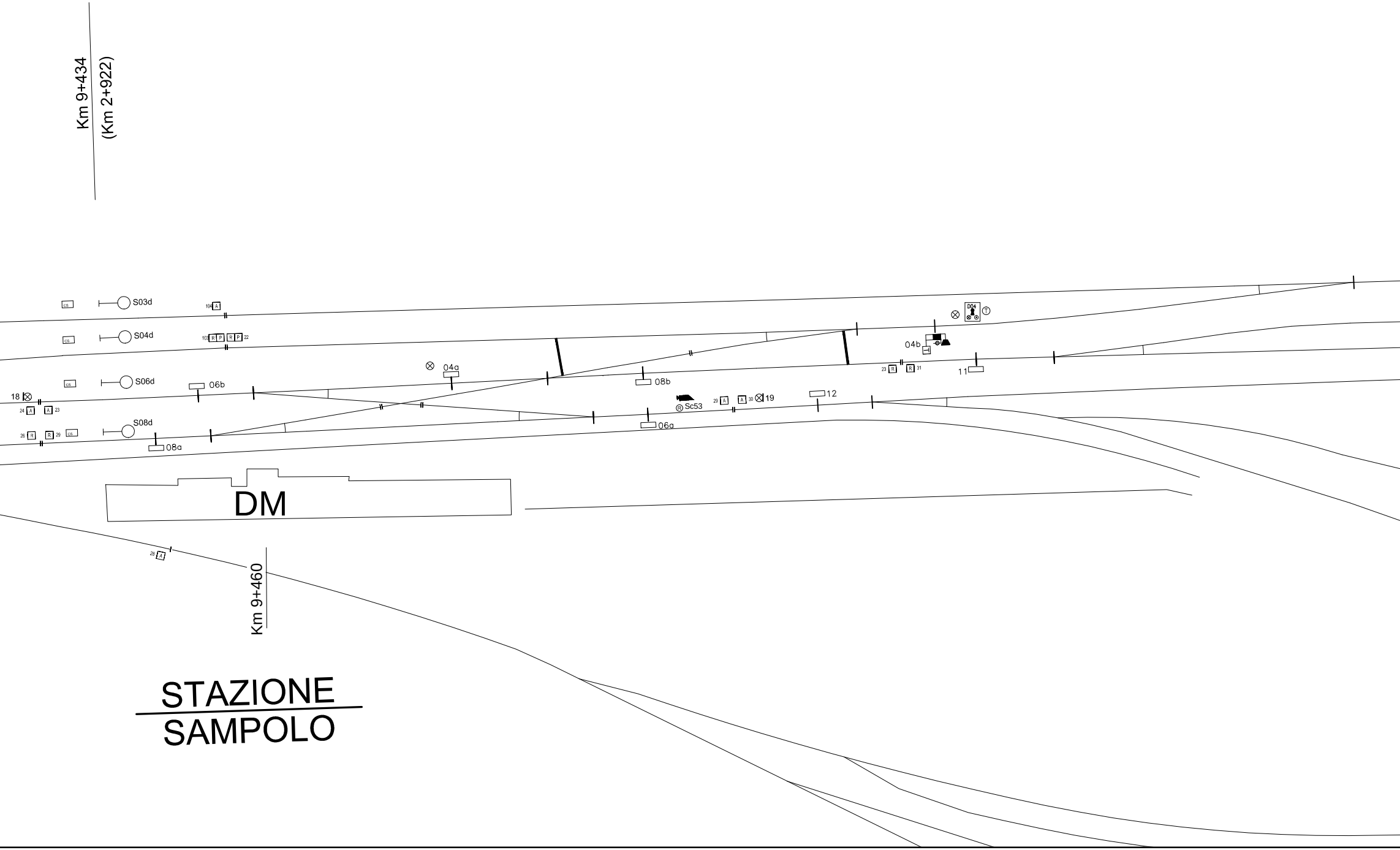
Km 9+434
(Km 2+922)
cs
S03d
104 A
cs
S04d
103 R P R P 22
cs
S06d
06b
04a
18
24 A A 23
26 R R 29 cs
S08d
08a
08b
DO4
T
04b
23 R R 31
11
Sc53
R
29 A A 30 19
12
06a
DM
28 A
Km 9+460
STAZIONE
SAMPOLO

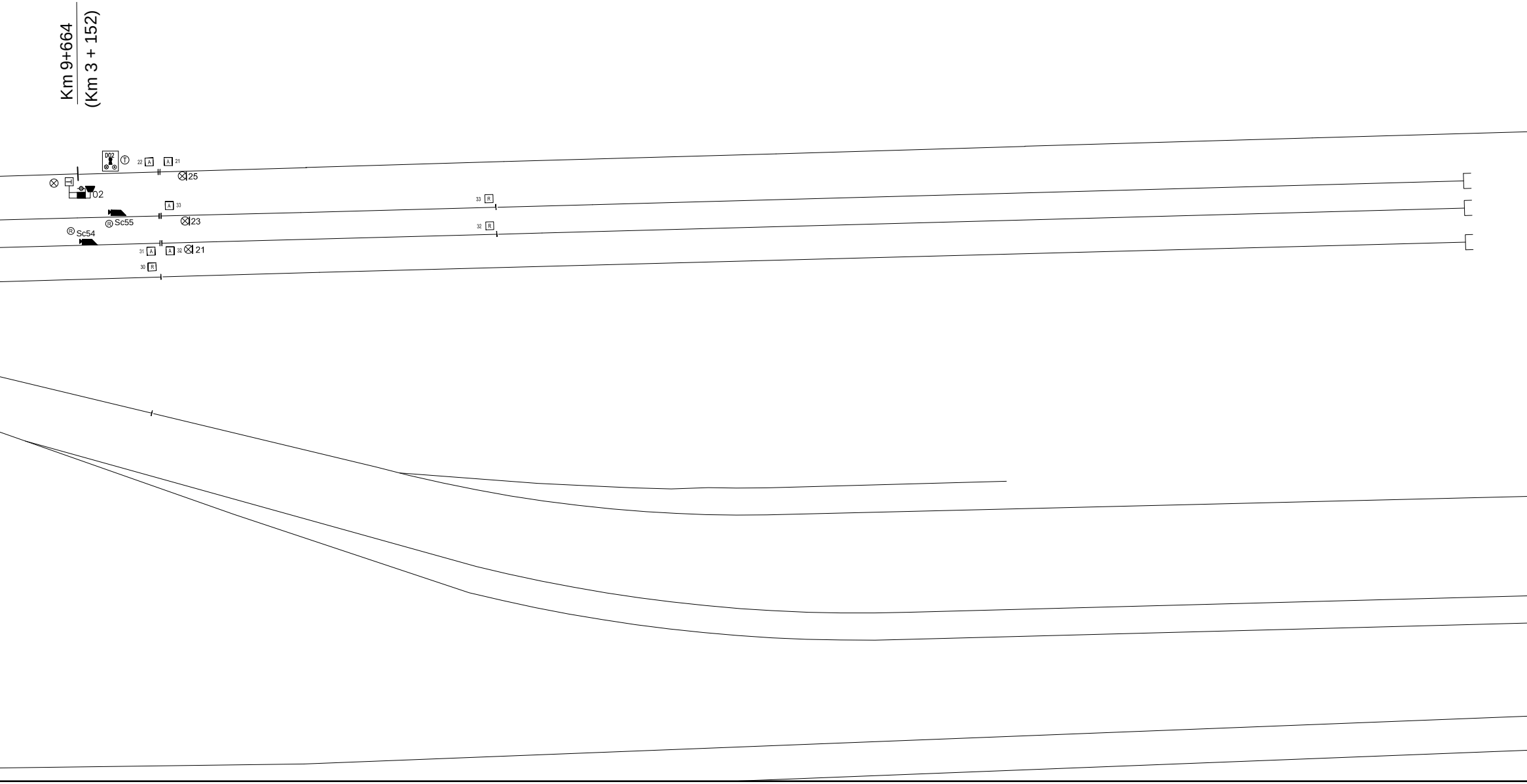

Km 9+664
(Km 3 + 152)
D02
T
22
A
A
21
25
02
A
33
33
R
Sc55
23
32
R
R
Sc54
31
A
A
32
21
30
R

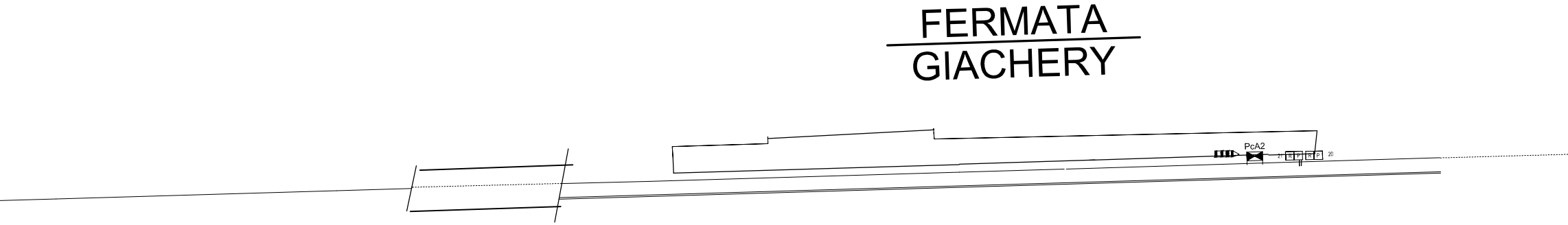
FERMATA
GIACHERY
PcA2
21
R
P
R
P
20

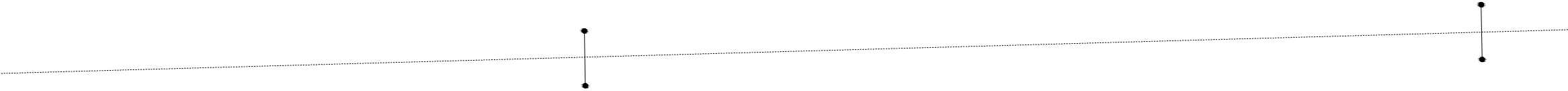

COMUNE DI PALERMO

COMMITTENTE:

RFI
RETE FERROVIARIA ITALIANA
GRUPPO FERROVIE DELLO STATO

DIREZIONE LAVORI:

ITALFERR
GRUPPO FERROVIE DELLO STATO

IMPRESA ESECUTRICE:

TECNIS

PROGETTO ESECUTIVO

PRIMO LOTTO FUNZIONALE CHIUSURA DELL'ANELLO FERROVIARIO IN SOTTERRANEO NEL TRATTO DI LINEA TRA LE STAZIONI DI PALERMO NOTARBARTOLO E GIACHERY E PROSEGUIMENTO FINO A POLITEAMA

FIERA SAMPOLO

PLANIMETRIA ATTREZZATA

COMMESSA	LOTTO	FASE	ENTE	TIPO DOC.	OPERA/DISCIPLINA	PROGR.	REV.	SCALA
RS72	01	E	ZZ	PX	IS0203	001	A	1:100

PROGETTAZIONE: ATI (Associazione Temporanea d'Imprese)

PROGETTAZIONE GRANDI INFRASTRUTTURE
PROGIN s.p.a.

(Capogruppo Mandataria)

sab
gruppo esc

(Mandante)

Rev.	Descrizione	Redatto	Data	Verificato	Data	Approvato	Data
A	Emissione	A.Belà	20.07.10	M.Mascherucci	22.07.10	S. Esposito	12.01.10
B	Emissione	A.Belà	19.09.11	M.Mascherucci	19.09.11	S. Esposito	19.09.11

File: RS7201EZZPXIS0203001B | | n. Elab.: