

prot. n° 38991

del 31-lug-18

**AVVISO REGIONALE DI PROTEZIONE CIVILE
 PER IL RISCHIO METEO-IDROGEOLOGICO E IDRAULICO N. 18212**

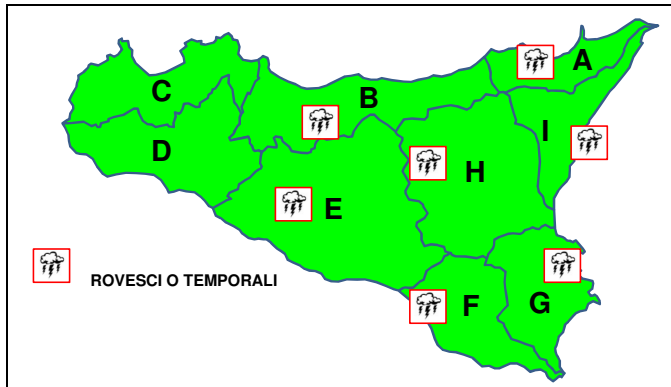
(Direttiva P.C.M. 27/02/2004 e ss.mm.ii., DPRS n° 626/GAB del 30/10/2014 - Sistema di allertamento per rischio idrogeologico e idraulico)

VALIDITA': dalle ore 16:00 del 31-lug-2018 fino alle ore 24:00 del 1-ago-2018

RISCHIO METEO-IDROGEOLOGICO E IDRAULICO: LIVELLI DI ALLERTA

AGGIORNAMENTO PER OGGI 31/7/2018

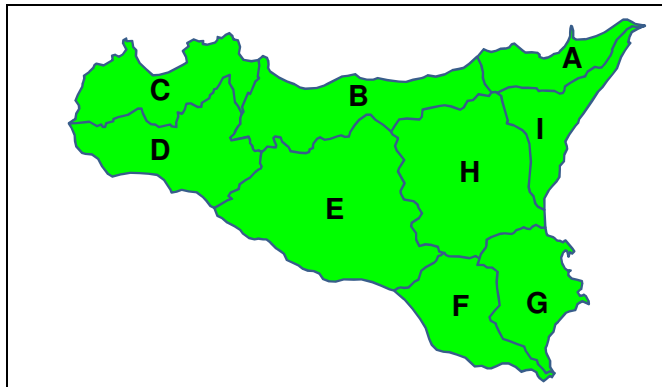
(di regola, dall'emissione alle ore 24:00)



EOLE: ZONA A - USTICA, EGADI: ZONA C - PANTELLERIA: ZONA D - PELAGIE: ZONA E

PREVISIONE PER DOMANI 1/8/2018

(di regola, dalle ore 0:00 fino alle ore 24:00)

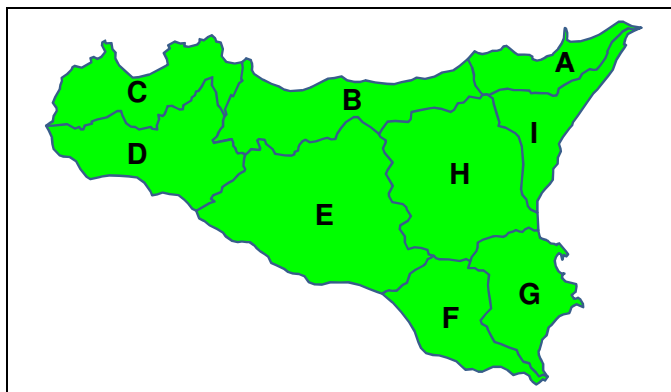


EOLE: ZONA A - USTICA, EGADI: ZONA C - PANTELLERIA: ZONA D - PELAGIE: ZONA E

RISCHIO IDRAULICO (bacini maggiori): LIVELLI DI ALLERTA

AGGIORNAMENTO PER OGGI 31/7/2018

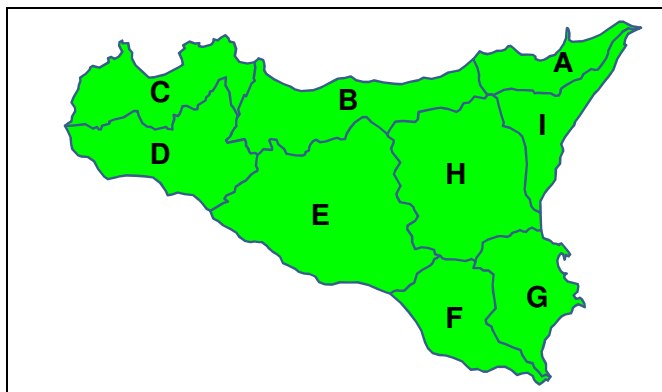
(di regola, dall'emissione alle ore 24:00)



EOLE: ZONA A - USTICA, EGADI: ZONA C - PANTELLERIA: ZONA D - PELAGIE: ZONA E

PREVISIONE PER DOMANI 1/8/2018

(di regola, dalle ore 0:00 fino alle ore 24:00)



EOLE: ZONA A - USTICA, EGADI: ZONA C - PANTELLERIA: ZONA D - PELAGIE: ZONA E

LIVELLI DI ALLERTA ADOTTATI E FASI OPERATIVE ATTIVATE

TIPO DI RISCHIO	LIVELLI DI ALLERTA E FASI OPERATIVE PER OGGI			
	VERDE GENERICA VIGILANZA	GIALLA ATTENZIONE	ARANCIONE PREALLARME	ROSSA ALLARME
IDROGEOLOGICO E IDRAULICO ⁽¹⁾	C, D			
IDROGEOLOGICO E IDRAULICO PER TEMPORALI ⁽²⁾	A, B, E, F, G, H, I			
IDRAULICO ⁽³⁾	TUTTA LA REGIONE			

LIVELLI DI ALLERTA E FASI OPERATIVE PER DOMANI			
VERDE GENERICA VIGILANZA	GIALLA ATTENZIONE	ARANCIONE PREALLARME	ROSSA ALLARME
TUTTA LA REGIONE			
TUTTA LA REGIONE			

(1) Le possibili criticità idrauliche sono riferite ai bacini minori (< 50 kmq) e alle aree urbanizzate
 (2) Come sopra, con forzante Meteo
 (3) Condizioni diffuse di possibile criticità idraulica nei bacini maggiori (> 50 kmq)

**VEDI DISPOSIZIONI GENERALI
 E AVVERTENZE**

NOTE	
-------------	--

FASI OPERATIVE ATTIVATE PER IL DRPC-SICILIA	PER OGGI: 31/7/2018	GENERICA VIGILANZA GENERICA VIGILANZA
	PER DOMANI: 1/8/2018	



prot. n° **38991**

del **31-lug-18**

**AVVISO REGIONALE DI PROTEZIONE CIVILE
PER IL RISCHIO METEO-IDROGEOLOGICO E IDRAULICO N. 18212**

(Direttiva P.C.M. 27/02/2004 e ss.mm.ii., DPRS n° 626/GAB del 30/10/2014 - Sistema di allertamento per rischio idrogeologico e idraulico)

VALIDITA': dalle ore 16:00 del 31-lug-2018 fino alle ore 24:00 del 1-ago-2018

OPERAZIONI DI RILASCIO IN ALVEO PREVISTE E/O IN ATTO COMUNICATE DAI GESTORI DELLE DIGHE
(in parentesi: il bacino principale, il corso d'acqua a valle e le portate di scarico dichiarate in mc/s):

GAMMAUTA (Verdura, Sosio; 3), PRIZZI (Verdura, Raia; 3)

IN RELAZIONE ALLE SOPRA INDICATE OPERAZIONI, POTREBBERO VERIFICARSI FENOMENI LOCALIZZATI E/O DIFFUSI DI ESONDAZIONE LUNGO I CORSI D'ACQUA A VALLE DELLE DIGHE. LE STRUTTURE LOCALI DI PROTEZIONE CIVILE ADOTTERANNO, AL RIGUARDO, LE PROCEDURE PREVISTE NEI PROPRI PIANI DI PROTEZIONE CIVILE PER IL RISCHIO IDROGEOLOGICO E IDRAULICO

DOCUMENTI DI RIFERIMENTO EMESSI DAL DPC/CENTRO FUNZIONALE CENTRALE:

VALUTAZIONI METEOROLOGICHE NUMERICHE del 31-lug-2018 PREVISIONI METEO SINOTTICHE NAZIONALI del 31-lug-2018
BOLLETTINO DI VIGILANZA METEOROLOGICA NAZIONALE del 31-lug-2018
 L'AVVISO DI CONDIZIONI METEOROLOGICHE AVVERSE del n. [REDACTED]

FENOMENI PREVISTI

per la giornata di oggi 31-lug-18

per la giornata di domani 01-ago-18

Isolati rovesci o temporali ad evoluzione pomeridiana sui rilievi della Sicilia centro-orientale, con quantitativi cumulati generalmente deboli **PRECIPITAZIONI** Nessun fenomeno significativo

Assenti **NEVICATE** Assenti

Nessun fenomeno significativo **VISIBILITA'** Nessun fenomeno significativo

Massime generalmente elevate con punte molto elevate sulle zone interne **TEMPERATURE** Massime generalmente elevate con punte molto elevate sulle zone interne

Nessun fenomeno significativo **VENTI** Nessun fenomeno significativo

Nessun fenomeno significativo **MARI** Nessun fenomeno significativo

CONDI-METEO AVVERSE

DISPOSIZIONI GENERALI

Si invitano tutti gli Enti cui la presente è diretta (elenco in calce), e i Sindaci in particolare, a predisporre le azioni di prevenzione previste nei propri piani di protezione civile in attuazione ai LIVELLI DI ALLERTA e alle corrispondenti FASI OPERATIVE dichiarati dal CFDMI-settore Idro e adottati, per delega del Presidente della Regione, dal Capo del DRPC-Sicilia (Rif. normativi: Legge n° 225/92 così come modificata e integrata dalla Legge n° 100 del 12/07/2012, "Linee Guida per la redazione dei piani di protezione civile comunali e intercomunali in tema di rischio idrogeologico", DPRS del 27/01/2011 in GURS n. 8 del 18/02/2011, DPRS n° 626/GAB del 30/10/2014).

I responsabili locali di protezione civile sono invitati a prestare specifica attenzione alle condizioni meteorologiche locali e alle loro variazioni, non prevedibili e talora repentine, nonché agli effetti al suolo derivanti, ancorché potenziali, temuti o presumibili, adeguando all'occorrenza e opportunamente le Fasi operative e i propri modelli di intervento. In particolare, se sono note condizioni di vulnerabilità del territorio per effetto di dissesti precedenti, la Autorità locali di protezione civile possono, all'occorrenza, adottare Fasi Operative con livelli superiori a quelli del presente Avviso.

Si raccomanda di dare la massima e tempestiva diffusione del presente Avviso e di informare la **SORIS** e i Servizi del DRPC-Sicilia competenti per territorio circa l'evoluzione della situazione. Il presente Avviso è pubblicato su www.protezionecivilesicilia.it

IL VALUTATORE: DE LUCA

**IL DIRIGENTE DEL CFDMI-Settore Idro
(BASILE)**

**IL DIRIGENTE GENERALE
CAPO DEL DIPARTIMENTO
(FOTI)**

Contatti: **Centro Funzionale Decentrato Multirischio Integrato-settore Idro**
e-mail: centrofunzionale@protezionecivilesicilia.it
posta certificata: centrofunzionale@pec.protezionecivilesicilia.it

SORIS
numero verde 800 404040 - tel. 091 7433111 - fax 091 7074796/7
e-mail: soris@protezionecivilesicilia.it



prot. n° 38991

del 31-lug-18

**AVVISO REGIONALE DI PROTEZIONE CIVILE
PER IL RISCHIO METEO-IDROGEOLOGICO E IDRAULICO N. 18212**

(Direttiva P.C.M. 27/02/2004 e ss.mm.ii., DPRS n° 626/GAB del 30/10/2014 - Sistema di allertamento per rischio idrogeologico e idraulico)

VALIDITA': dalle ore 16:00 del 31-lug-2018 fino alle ore 24:00 del 1-ago-2018

AVVERTENZE

Le criticità attese per il **RISCHIO IDROGEOLOGICO E IDRAULICO**, stimate sulla base delle precipitazioni previste, possono comportare manifestazioni localizzate o diffuse di tipo **geomorfologico** (frane) e/o di tipo **idraulico nei piccoli bacini (< 50 kmq) e nelle aree urbanizzate**. In caso di piogge concentrate in intervalli di tempo contenuti, le criticità possono assumere carattere di estrema pericolosità (es: colate detritiche, crolli, inondazioni localizzate).

Le criticità attese per il **RISCHIO IDROGEOLOGICO E IDRAULICO CON FORZANTE TEMPORALI**, stimate sulla base delle precipitazioni previste e dell'occorrenza di temporali, possono risultare più gravose in relazione alla distribuzione e intensità dei fenomeni che risultano connotati da elevata incertezza previsionale.

Le criticità attese per il **RISCHIO IDRAULICO**, stimate sulla base delle precipitazioni previste, si riferiscono a possibili fenomeni prevalentemente di tipo **idraulico** principalmente nell'ambito del reticolo idrografico naturale dei **bacini maggiori** (> 50 kmq) (alluvioni, esondazioni).

In presenza di condizioni strutturali inadeguate dei corsi d'acqua e delle reti fognarie e in caso di beni ubicati in prossimità o all'interno di zone vocate al dissesto idrogeologico e idraulico, le criticità possono manifestarsi in maniera più gravosa a prescindere dai quantitativi previsti e/o reali di pioggia.

Le operazioni effettuate dai gestori degli impianti di ritenuta possono causare fenomeni localizzati o diffusi di esondazione a valle delle dighe in relazione agli eventuali ulteriori apporti fluviali, nonché allo stato di manutenzione dei corsi d'acqua.

Si consulti la "tabella degli scenari" pubblicata sul sito del DRPC-Sicilia (www.protezionecivilesicilia.it).

**ELENCO DEI DESTINATARI DELL'AVVISO REGIONALE DI PROTEZIONE CIVILE
PER IL RISCHIO METEO-IDROGEOLOGICO E IDRAULICO**

Sindaci

Responsabili Uffici Comunali di P.C.

Liberi Consorzi, Città Metropolitane

Responsabili Uffici Provinciali P.C.

Dipartimento Acque e Rifiuti

- Servizio 2: Osservatorio Acque - Sala Operativa

- Servizio 3: Settore Infrastrutture per le acque

Dipartimento Agricoltura

- SIAS

Corpo Forestale Regione Siciliana

Ispettorati Ripartimentali delle Foreste

Dipartimento Regionale Tecnico

- Uffici Genio Civile

Dipartimento Regionale Ambiente

Ufficio Tecnico per le Dighe - sez. Palermo

Enti Gestori Dighe

Enti Parco (Alcantara, Etna, Madonie, Nebrodi, Sicani)

Riserve Naturali Orientate

ARPA - Agenzia Regionale Protezione Ambiente

Uffici Soprintendenza ai BB.CC.AA.

ASI - Aree Sviluppo Industriale

Consorzi di Bonifica

Ordini professionali (Architetti, Geologi, Geometri, Ingegneri)

DRPC

- Dirigenti dei Servizi competenti per territorio, RIA, Emergenza, Volontariato

- Responsabili U.O.B. Rischio Idrogeologico

- Referenti provinciali: Volontariato, Comunicazione, Materiali e mezzi

Prefetture - UTG

Corpo Nazionale Vigili del Fuoco tramite le Prefetture

Comando Regionale Arma dei Carabinieri tramite le Prefetture

Compartimento Polizia Stradale Sic. Orientale tramite le Prefetture

Compartimento Polizia Stradale Sic. Occidentale tramite le Prefetture

Comando Regionale Sicilia Guardia di Finanza tramite le Prefetture

Direzioni Marittime tramite le Prefetture

Capitanerie di Porto tramite le Prefetture

CNSAS Corpo Naz.le Soccorso Alpino e Speleologico

Dipartimento per la Pianificazione Strategica dell'Ass.to Reg.le Salute

SUES 118

CRI

ANAS

CAS

RFI

ENEL - Sicilia

TERNA - Sicilia

Enti gestori telefonia

ENI Integrated Crisis Center - Roma

e, p.c.

Presidente della Regione Siciliana

Dipartimento della Protezione Civile