

prot. n° 00689

del 06-gen-17

**AVVISO REGIONALE DI PROTEZIONE CIVILE
 PER IL RISCHIO METEO-IDROGEOLOGICO E IDRAULICO N. 17006**

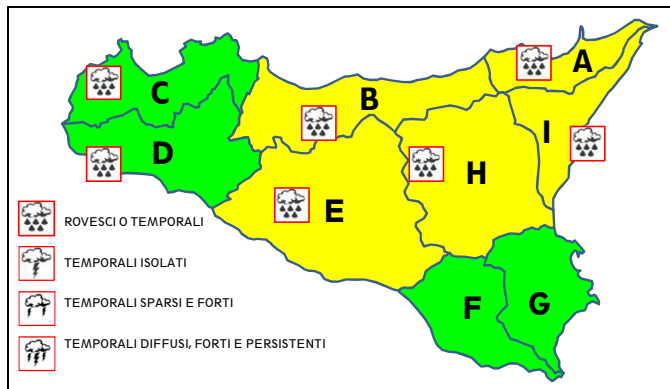
(Direttiva P.C.M. 27/02/2004 e ss.mm.ii., DPRS n° 626/GAB del 30/10/2014 - Sistema di allertamento per rischio idrogeologico e idraulico)

VALIDITA': dalle ore 16:00 del 6-gen-2017 fino alle ore 24:00 del 7-gen-2017

RISCHIO METEO-IDROGEOLOGICO E IDRAULICO: LIVELLI DI ALLERTA

AGGIORNAMENTO PER OGGI 6/1/2017

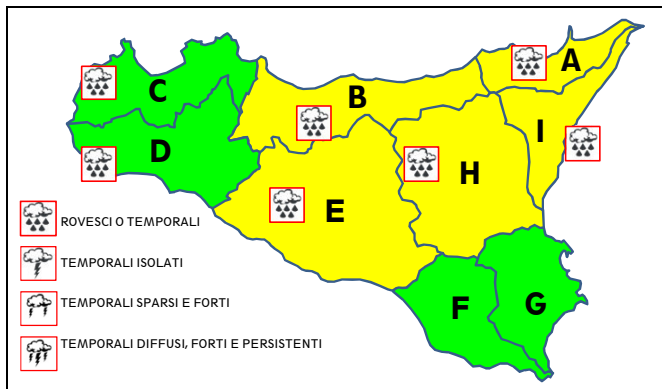
(di regola, dall'emissione alle ore 24:00)



EOLIE: ZONA A - USTICA, EGADI: ZONA C - PANTELLERIA: ZONA D - PELAGIE: ZONA E

PREVISIONE PER DOMANI 7/1/2017

(di regola, dalle ore 0:00 fino alle ore 24:00)

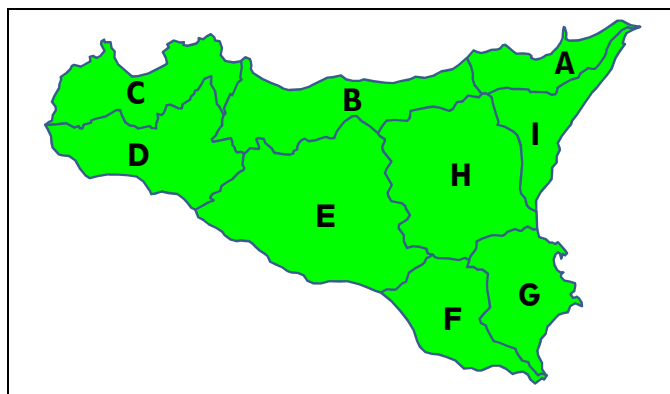


EOLIE: ZONA A - USTICA, EGADI: ZONA C - PANTELLERIA: ZONA D - PELAGIE: ZONA E

RISCHIO IDRAULICO (bacini maggiori): LIVELLI DI ALLERTA

AGGIORNAMENTO PER OGGI 6/1/2017

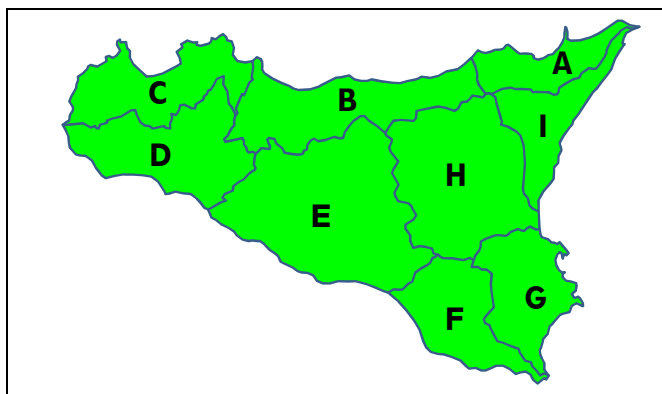
(di regola, dall'emissione alle ore 24:00)



EOLIE: ZONA A - USTICA, EGADI: ZONA C - PANTELLERIA: ZONA D - PELAGIE: ZONA E

PREVISIONE PER DOMANI 7/1/2017

(di regola, dalle ore 0:00 fino alle ore 24:00)



EOLIE: ZONA A - USTICA, EGADI: ZONA C - PANTELLERIA: ZONA D - PELAGIE: ZONA E

LIVELLI DI ALLERTA ADOTTATI E FASI OPERATIVE ATTIVATE

TIPO DI RISCHIO	LIVELLI DI ALLERTA E FASI OPERATIVE PER OGGI				LIVELLI DI ALLERTA E FASI OPERATIVE PER DOMANI			
	VERDE GENERICA VIGILANZA	GIALLA ATTENZIONE	ARANCIONE PREALLARME	ROSSA ALLARME	VERDE GENERICA VIGILANZA	GIALLA ATTENZIONE	ARANCIONE PREALLARME	ROSSA ALLARME
IDROGEOLOGICO E IDRAULICO ⁽¹⁾	F, G				F, G			
IDROGEOLOGICO E IDRAULICO PER TEMPORALI ⁽²⁾	C, D	A, B, E, H, I			C, D	A, B, E, H, I		
IDRAULICO ⁽³⁾	TUTTA LA REGIONE				TUTTA LA REGIONE			

(1) Le possibili criticità idrauliche sono riferite ai bacini minori (< 50 kmq) e alle aree urbanizzate

(2) Come sopra, con forzante Meteo

(3) Condizioni diffuse di possibile criticità idraulica nei bacini maggiori (> 50 kmq)

**VEDI DISPOSIZIONI GENERALI
 E AVVERTENZE**

NOTE L'ALLERTA GIALLA E' RIFERITA A RISCHI CONNESSI ALLE NEVICATE PREVISTE. VEDASI ANCHE BOLLETTINO METEOMONT IN CALCE

**FASI OPERATIVE ATTIVATE
 PER IL DRPC-SICILIA**

PER OGGI: 6/1/2017

PER DOMANI: 7/1/2017

**ATTENZIONE
 ATTENZIONE**

SEGUE AVVISO



prot. n° 00689

del 06-gen-17

**AVVISO REGIONALE DI PROTEZIONE CIVILE
PER IL RISCHIO METEO-IDROGEOLOGICO E IDRAULICO N. 17006**

(Direttiva P.C.M. 27/02/2004 e ss.mm.ii., DPRS n° 626/GAB del 30/10/2014 - Sistema di allertamento per rischio idrogeologico e idraulico)

VALIDITA': dalle ore 16:00 del 6-gen-2017 fino alle ore 24:00 del 7-gen-2017

OPERAZIONI DI RILASCIO IN ALVEO PREVISTE E/O IN ATTO COMUNICATE DAI GESTORI DELLE DIGHE
(in parentesi: il bacino principale, il corso d'acqua a valle e le portate di scarico dichiarate in mc/s):

GIBBESI (Imera Merid., Salso; 1)

IN RELAZIONE ALLE SOPRA INDICATE OPERAZIONI, POTREBBERO VERIFICARSI FENOMENI LOCALIZZATI E/O DIFFUSI DI ESONDAZIONE LUNGO I CORSI D'ACQUA A VALLE DELLE DIGHE. LE STRUTTURE LOCALI DI PROTEZIONE CIVILE ADOTTERANNO, AL RIGUARDO, LE PROCEDURE PREVISTE NEI PROPRI PIANI DI PROTEZIONE CIVILE PER IL RISCHIO IDROGEOLOGICO E IDRAULICO

DOCUMENTI DI RIFERIMENTO EMESSI DAL DPC/CENTRO FUNZIONALE CENTRALE:

VALUTAZIONI METEOROLOGICHE NUMERICHE	del 6-gen-2017	PREVISIONI METEO SINOTTICHE NAZIONALI	del 6-gen-2017
BOLLETTINO DI VIGILANZA METEOROLOGICA NAZIONALE	del 6-gen-2017		
<input checked="" type="checkbox"/> L'AVVISO DI CONDIZIONI METEOROLOGICHE AVVERSE	del 6-gen-2017 n. 17002	Prof. DPC/RIA/00953	

FENOMENI PREVISTI

per la giornata di oggi 06-gen-17

per la giornata di domani 07-gen-17

Assenti o poco rilevanti **PRECIPITAZIONI** Assenti o poco rilevanti

Sparsa, fino a quote pianeggianti o a livello del mare, sulla Sicilia settentrionale, con apporti al suolo generalmente moderati; isolate, fino a quote pianeggianti o a livello del mare, sul resto dell'Isola, ad eccezione dei settori costieri meridionali, con apporti al suolo deboli o localmente moderati	NEVICATE	Sparsa, fino a quote pianeggianti o a livello del mare, sulla Sicilia settentrionale, con apporti al suolo generalmente moderati; isolate, fino a quote pianeggianti o a livello del mare, sul resto dell'Isola, con apporti al suolo generalmente deboli
Nessun fenomeno significativo	VISIBILITA'	Nessun fenomeno significativo

In generale diminuzione, localmente sensibile, con valori bassi o molto bassi e gelate, specie nelle zone interessate dalle neviccate	TEMPERATURE	In ulteriore lieve calo, specie nei valori minimi, con valori molto bassi e diffuse gelate, in particolare nelle zone interessate dalle neviccate
---	--------------------	---

Forti, con raffiche di burrasca, dai quadranti settentrionali, fino a burrasca forte	VENTI	Forti dai quadranti settentrionali, con raffiche di burrasca o burrasca forte
--	--------------	---

Da agitati a molto agitati tutti i bacini meridionali	MARI	Molto agitati lo Ionio e lo Stretto di Sicilia; agitati i restanti bacini meridionali
---	-------------	---

CONDI-METEO AVVERSE

SI PREVEDE IL PERSISTERE DI VENTI DI BURRASCA DAI QUADRANTI SETTENTRIONALI, CON RAFFICHE DI BURRASCA FORTE; MAREGGIATE LUNGO LE COSTE ESPOSTE; NEVICATE SPARSE FINO AL LIVELLO DEL MARE, CON APPORTI AL SUOLO DA DEBOLI A MODERATI, LOCALMENTE ABBONDANTI SUI RILIEVI. SI PREVEDONO, ALTRESI', TEMPERATURE BASSE, CON DIFFUSE GELATE

DISPOSIZIONI GENERALI

Si invitano tutti gli Enti cui la presente è diretta (elenco in calce), e i Sindaci in particolare, a predisporre le azioni di prevenzione previste nei propri piani di protezione civile in attuazione ai LIVELLI DI ALLERTA e alle corrispondenti FASI OPERATIVE dichiarati dal CFDMI-settore Idro e adottati, per delega del Presidente della Regione, dal Capo del DRPC-Sicilia (Rif. normativi: Legge n° 225/92 così come modificata e integrata dalla Legge n° 100 del 12/07/2012, "Linee Guida per la redazione dei piani di protezione civile comunali e intercomunali in tema di rischio idrogeologico", DPRS del 27/01/2011 in GURS n. 8 del 18/02/2011, DPRS n° 626/GAB del 30/10/2014).

I responsabili locali di protezione civile sono invitati a prestare specifica attenzione alle condizioni meteorologiche locali e alle loro variazioni, non prevedibili e talora repentine, nonché agli effetti al suolo derivanti, ancorché potenziali, temuti o presumibili, adeguando all'occorrenza e opportunamente le Fasi operative e i propri modelli di intervento. In particolare, se sono note condizioni di vulnerabilità del territorio per effetto di dissesti precedenti, la Autorità locali di protezione civile possono, all'occorrenza, adottare Fasi Operative con livelli superiori a quelli del presente Avviso.

Si raccomanda di dare la massima e tempestiva diffusione del presente Avviso e di informare la SORIS e i Servizi del DRPC-Sicilia competenti per territorio circa l'evoluzione della situazione. Il presente Avviso è pubblicato su www.protezionecivilesicilia.it

IL VALUTATORE: PANEBIANCO

**IL DIRIGENTE DEL CFDMI-Settore Idro
(BASILE)**

**IL DIRIGENTE GENERALE
CAPO DEL DIPARTIMENTO
(FOTI)**

Contatti: **Centro Funzionale Decentrato Multirischio Integrato-settore Idro**
e-mail: centrofunzionale@protezionecivilesicilia.it
posta certificata: centrofunzionale@pec.protezionecivilesicilia.it

SORIS
numero verde 800 404040 - tel. 091 7433111 - fax 091 7074796/7
e-mail: soris@protezionecivilesicilia.it



prot. n° 00689

del 06-gen-17

**AVVISO REGIONALE DI PROTEZIONE CIVILE
PER IL RISCHIO METEO-IDROGEOLOGICO E IDRAULICO N. 17006**

(Direttiva P.C.M. 27/02/2004 e ss.mm.ii., DPRS n° 626/GAB del 30/10/2014 - Sistema di allertamento per rischio idrogeologico e idraulico)

VALIDITA': dalle ore 16:00 del 6-gen-2017 fino alle ore 24:00 del 7-gen-2017

AVVERTENZE

Le criticità attese per il **RISCHIO IDROGEOLOGICO E IDRAULICO**, stimate sulla base delle precipitazioni previste, possono comportare manifestazioni localizzate o diffuse di tipo **geomorfologico** (frane) e/o di tipo **idraulico nei piccoli bacini (< 50 kmq) e nelle aree urbanizzate**. In caso di piogge concentrate in intervalli di tempo contenuti, le criticità possono assumere carattere di estrema pericolosità (es: colate detritiche, crolli, inondazioni localizzate).

Le criticità attese per il **RISCHIO IDROGEOLOGICO E IDRAULICO CON FORZANTE TEMPORALI**, stimate sulla base delle precipitazioni previste e dell'occorrenza di temporali, possono risultare più gravose in relazione alla distribuzione e intensità dei fenomeni che risultano connotati da elevata incertezza previsionale.

Le criticità attese per il **RISCHIO IDRAULICO**, stimate sulla base delle precipitazioni previste, si riferiscono a possibili fenomeni prevalentemente di tipo **idraulico** principalmente nell'ambito del reticolo idrografico naturale dei **bacini maggiori** (> 50 kmq) (alluvioni, esondazioni).

In presenza di condizioni strutturali inadeguate dei corsi d'acqua e delle reti fognarie e in caso di beni ubicati in prossimità o all'interno di zone vocate al dissesto idrogeologico e idraulico, le criticità possono manifestarsi in maniera più gravosa a prescindere dai quantitativi previsti e/o reali di pioggia.

Le operazioni effettuate dai gestori degli impianti di ritenuta possono causare fenomeni localizzati o diffusi di esondazione a valle delle dighe in relazione agli eventuali ulteriori apporti fluviali, nonché allo stato di manutenzione dei corsi d'acqua.

Si consulti la "tabella degli scenari" pubblicata sul sito del DRPC-Sicilia (www.protezionecivilesicilia.it).

**ELENCO DEI DESTINATARI DELL'AVVISO REGIONALE DI PROTEZIONE CIVILE
PER IL RISCHIO METEO-IDROGEOLOGICO E IDRAULICO**

Sindaci

Responsabili Uffici Comunali di P.C.

Liberi Consorzi, Città Metropolitane

Responsabili Uffici Provinciali P.C.

Dipartimento Acque e Rifiuti

- Servizio 2: Osservatorio Acque - Sala Operativa

- Servizio 3: Settore Infrastrutture per le acque

Dipartimento Agricoltura

- SIAS

Corpo Forestale Regione Siciliana

Ispettorati Ripartimentali delle Foreste

Dipartimento Regionale Tecnico

- Uffici Genio Civile

Dipartimento Regionale Ambiente

Ufficio Tecnico per le Dighe - sez. Palermo

Enti Gestori Dighe

Enti Parco (Alcantara, Etna, Madonie, Nebrodi, Sicani)

Riserve Naturali Orientate

ARPA - Agenzia Regionale Protezione Ambiente

Uffici Soprintendenza ai BB.CC.AA.

ASI - Aree Sviluppo Industriale

Consorzi di Bonifica

Ordini professionali (Architetti, Geologi, Geometri, Ingegneri)

DRPC

- Dirigenti dei Servizi competenti per territorio, RIA, Emergenza, Volontariato

- Responsabili U.O.B. Rischio Idrogeologico

- Referenti provinciali: Volontariato, Comunicazione, Materiali e mezzi

Prefetture - UTG

Corpo Nazionale Vigili del Fuoco tramite le Prefetture

Comando Regionale Arma dei Carabinieri tramite le Prefetture

Compartimento Polizia Stradale Sic. Orientale tramite le Prefetture

Compartimento Polizia Stradale Sic. Occidentale tramite le Prefetture

Comando Regionale Sicilia Guardia di Finanza tramite le Prefetture

Direzioni Marittime tramite le Prefetture

Capitanerie di Porto tramite le Prefetture

CNSAS Corpo Naz.le Soccorso Alpino e Speleologico

Dipartimento per la Pianificazione Strategica dell'Ass.to Reg.le Salute

SUES 118

CRI

ANAS

CAS

RFI

ENEL - Sicilia

TERNA - Sicilia

Enti gestori telefonia

e, p.c.

Presidente della Regione Siciliana

Assessore Regionale con delega alla Protezione Civile

Dipartimento della Protezione Civile

SETTORE REGIONE SICILIANA (ETNA - NEBRODI - MADONIE)

BOLLETTINO VALANGHE - EMESSO ALLE ORE 14:00 del 05/01/2017

a cura del **CORPO FORESTALE REGIONE SICILIANA**

in collaborazione con il **Comando Unità Tutela Forestale Ambientale e Agroalimentare**, il **Comando Truppe Alpine** e il **Servizio Meteo dell'Aeronautica Militare**

AVVERTENZE - FENOMENI SIGNIFICATIVI E/O INTENSI

La perturbazione che sta interessando la Sicilia ha determinato nuovi deboli apporti nevosi nel comprensorio Madonie in località Piano Battaglia dove si segnalano circa 1 cm di neve fresca alla quota 1500 m slm; nel comprensorio montano Etna il manto nevoso è presente da quota 1.400 m s.l.m. sul versante NW e da quota 1.600 m s.l.m. sul versante SE; nel comprensorio dei Nebrodi la neve è presente prevalentemente sui versanti settentrionali e viene segnalata la presenza di 1 cm di neve fresca in località Monte Soro alla quota di circa 1600 m slm. In generale la neve, bagnata ed appesantita dalle recenti piogge, a causa della pregressa ed intensa azione di trasporto del vento, risulta essere distribuita con estensioni e spessori diversi a seconda della quota e dell'esposizione; pertanto è richiesta una costante valutazione del pericolo locale di instabilità del manto nevoso e/o per la possibile presenza di ghiaccio, di zone di accumulo o cornici. Si raccomanda l'utilizzo di abbigliamento adeguato ed attrezzature adeguate all'ambiente innevato e di autosoccorso. Prestare particolare attenzione a causa delle avverse condizioni meteo con brusco calo termico e previste possibili nuove precipitazioni nevose deboli/moderate nelle successive 72 ore, anche alle basse quote collinari ed in pianura di tutti i comprensori montani della Sicilia. Per ogni ulteriore aggiornamento ed approfondimento sulle condizioni meteorologiche in atto e previste si rimanda alla consultazione del sito www.meteoam.it. Il prossimo Bollettino sarà emesso entro le ore 14.00 del giorno 07.01.2017.

SOTTOSETTORE ETNA

Quota		06/01/2017 h6:00	06/01/2017 h12:00	06/01/2017 h18:00	07/01/2017 h6:00	07/01/2017 h12:00	07/01/2017 h18:00
1000	Venti	09 Nodi da Nord	11 Nodi da Nord	11 Nodi da Nord	13 Nodi da Nord	10 Nodi da Nord	11 Nodi da Nord
	Temperature	-06 °C	-08 °C	-09 °C	-09 °C	-09 °C	-08 °C
	Temp. percepita	-12 °C	-15 °C	-17 °C	-17 °C	-16 °C	-15 °C
2000	Venti	22 Nodi da Nord	24 Nodi da Nord	27 Nodi da Nord	29 Nodi da Nord	25 Nodi da Nord	27 Nodi da Nord
	Temperature	-12 °C	-14 °C	-15 °C	-15 °C	-15 °C	-12 °C
	Temp. percepita	-24 °C	-27 °C	-29 °C	-29 °C	-28 °C	-24 °C
3000	Venti	21 nodi da N-Ovest	23 nodi da N-Ovest	30 Nodi da Nord	32 Nodi da Nord	30 Nodi da Nord	32 Nodi da Nord
	Temperature	-19 °C	-22 °C	-22 °C	-21 °C	-20 °C	-12 °C
	Temp. percepita	-33 °C	-37 °C	-39 °C	-38 °C	-36 °C	-25 °C
Zero termico	0300-0500 m.	0100-0300 m.	0000-0200 m.	0000-0200 m.	0000-0200 m.	0000-0200 m.	0000-0200 m.
Fenomeno							
Stato del cielo							

SOTTOSETTORE MONTI NEBRODI

Quota		06/01/2017 h6:00	06/01/2017 h12:00	06/01/2017 h18:00	07/01/2017 h6:00	07/01/2017 h12:00	07/01/2017 h18:00
1000	Venti	09 Nodi da Nord	10 Nodi da Nord	13 Nodi da Nord	11 Nodi da Nord	10 Nodi da Nord	11 Nodi da Nord
	Temperature	-06 °C	-08 °C	-09 °C	-09 °C	-08 °C	-07 °C
	Temp. percepita	-12 °C	-15 °C	-17 °C	-17 °C	-15 °C	-14 °C
2000	Venti	22 Nodi da Nord	24 Nodi da Nord	29 Nodi da Nord	27 Nodi da Nord	25 Nodi da Nord	23 Nodi da Nord
	Temperature	-12 °C	-14 °C	-15 °C	-15 °C	-15 °C	-13 °C
	Temp. percepita	-24 °C	-27 °C	-29 °C	-29 °C	-28 °C	-25 °C
3000	Venti	22 nodi da N-Ovest	24 nodi da N-Ovest	31 Nodi da Nord	30 Nodi da Nord	27 Nodi da Nord	29 Nodi da Nord
	Temperature	-20 °C	-22 °C	-22 °C	-23 °C	-21 °C	-16 °C
	Temp. percepita	-34 °C	-37 °C	-39 °C	-40 °C	-37 °C	-30 °C
Zero termico	0300-0500 m.	0000-0200 m.	0000-0200 m.	0000-0200 m.	0000-0200 m.	0000-0200 m.	0100-0300 m.
Fenomeno		—		—	—	—	
Stato del cielo							

SOTTOSETTORE MONTI MADONIE

Quota		06/01/2017 h6:00	06/01/2017 h12:00	06/01/2017 h18:00	07/01/2017 h6:00	07/01/2017 h12:00	07/01/2017 h18:00
1000	Venti	07 Nodi da Nord	07 Nodi da Nord	10 Nodi da Nord	08 Nodi da Nord	08 Nodi da Nord	07 Nodi da Nord
	Temperature	-05 °C	-07 °C	-07 °C	-08 °C	-07 °C	-06 °C
	Temp. percepita	-10 °C	-13 °C	-14 °C	-14 °C	-13 °C	-11 °C
2000	Venti	20 Nodi da Nord	21 Nodi da Nord	26 Nodi da Nord	23 Nodi da Nord	23 Nodi da Nord	18 Nodi da Nord
	Temperature	-12 °C	-13 °C	-14 °C	-14 °C	-14 °C	-12 °C
	Temp. percepita	-23 °C	-25 °C	-27 °C	-26 °C	-26 °C	-23 °C
3000	Venti	21 Nodi da Nord	22 Nodi da Nord	25 Nodi da Nord	28 Nodi da Nord	32 Nodi da Nord	28 Nodi da Nord
	Temperature	-19 °C	-20 °C	-21 °C	-21 °C	-18 °C	-13 °C
	Temp. percepita	-33 °C	-34 °C	-36 °C	-37 °C	-34 °C	-26 °C
Zero termico	0400-0600 m.	0200-0400 m.	0100-0300 m.	0100-0300 m.	0100-0300 m.	0100-0300 m.	0300-0500 m.
Fenomeno							—
Stato del cielo							

LEGENDA FENOMENI

- Assenza Fenomeni
- Nebbia
- Foschia
- Pioggia
- Neve
- Temporale



Sereno



Poco nuvoloso



Nuvoloso



Molto nuvoloso



Coperto

IL RESPONSABILE NAZIONALE DEL SERVIZIO

VQAF - Dott. Vincenzo Romeo

SETTORE REGIONE SICILIANA (ETNA - NEBRODI - MADONIE)

BOLLETTINO VALANGHE - EMESSO ALLE ORE 14:00 del 05/01/2017

a cura del **CORPO FORESTALE REGIONE SICILIANA**

in collaborazione con il **Comando Unità Tutela Forestale Ambientale e Agroalimentare**, il **Comando Truppe Alpine** e il **Servizio Meteo dell'Aeronautica Militare**

Misure rilevate il giorno 05/01/2017

Località	Temperatura min/max (°C)	Pioggia (mm)	Umidità (%)	Pressione (hPa)	Velocità vento (Kmh)
MONTE D'INDISI	N.P. / N.P.	N.P.	N.P.	N.P.	N.P.
LINGUAGLOSSA ETNA NORD	N.P. / N.P.	N.P.	N.P.	N.P.	N.P.
ZIRBETTO	N.P. / N.P.	N.P.	N.P.	N.P.	N.P.
POMIERE	N.P. / N.P.	N.P.	N.P.	N.P.	N.P.
POLVERELLO	N.P. / N.P.	N.P.	N.P.	N.P.	N.P.
MONTE SORO	N.P. / N.P.	N.P.	N.P.	N.P.	N.P.
PIZZO FILICI	N.P. / N.P.	N.P.	N.P.	N.P.	N.P.