



prot. n° 07101

del 07-feb-16

AVVISO REGIONALE DI PROTEZIONE CIVILE

PER IL RISCHIO IDROGEOLOGICO E IDRAULICO N. 16038

(Direttiva P.C.M. 27/02/2004 e ss.mm.ii., DPRS n° 626/GAB del 30/10/2014 - Sistema di allertamento per rischio idrogeologico e idraulico)

VALIDITA': dalle ore 16:00 del 7-feb-2016 fino alle ore 24:00 del 8-feb-2016

VISTI I SEGUENTI DOCUMENTI EMESSI DAL DPC/CENTRO FUNZIONALE CENTRALE:

VALUTAZIONI METEOROLOGICHE NUMERICHE del 7-feb-2016 PREVISIONI METEO SINOTTICHE NAZIONALI del 7-feb-2016
BOLLETTINO DI VIGILANZA METEOROLOGICA NAZIONALE del 7-feb-2016
 L'AVVISO DI CONDIZIONI METEOROLOGICHE AVVERSE del n. [REDACTED]

ATTESO CHE SONO PREVISTI I SEGUENTI FENOMENI:

per la giornata di oggi 07-feb-16

per la giornata di domani 08-feb-16

Da isolate a sparse, anche a carattere di rovescio, in serata su Sicilia occidentale, con quantitativi cumulati deboli o puntualmente moderati	PRECIPITAZIONI	Da isolate a sparse, anche a carattere di rovescio o breve temporale, con quantitativi cumulati deboli, puntualmente moderati su Sicilia orientale
Nessun fenomeno significativo	NEVICATE	Nessun fenomeno significativo
Nessun fenomeno significativo	VISIBILITA'	Nessun fenomeno significativo
Senza variazioni significative	TEMPERATURE	In locale sensibile aumento le minime
Forti meridionali	VENTI	Localmente forti occidentali
Localmente agitato il Tirreno meridionale settore ovest; molto mossi i restanti bacini	MARI	Localmente agitato lo Stretto di Sicilia, molto mossi i restanti bacini

CONDI-METEO AVVERSE

--

ACQUISITI I DATI E LE INFORMAZIONI DAI CENTRI DI COMPETENZA REGIONALI:

Osservatorio delle Acque, Servizio Informativo Agrometeorologico Siciliano, Comando Corpo Forestale della Regione Siciliana

VALUTATE:

le situazioni al suolo conosciute sulla base delle informazioni pervenute al Dipartimento Regionale della Protezione Civile

VENGONO DICHIARATI E ADOTTATI I SEGUENTI LIVELLI DI ALLERTA E LE RELATIVE FASI OPERATIVE

ZONE DI ALLERTA DELLA SICILIA	RISCHIO IDROGEOLOGICO				RISCHIO IDRAULICO			
	AGGIORNAMENTO PER OGGI		PREVISIONE PER DOMANI		AGGIORNAMENTO PER OGGI		PREVISIONE PER DOMANI	
	LIVELLI DI ALLERTA	FASI OPERATIVE	LIVELLI DI ALLERTA	FASI OPERATIVE	LIVELLI DI ALLERTA	FASI OPERATIVE	LIVELLI DI ALLERTA	FASI OPERATIVE
A Nord-Orientale (versante tirrenico) e isole Eolie	VERDE	GENERICA VIGILANZA	GIALLO *	ATTENZIONE	VERDE	GENERICA VIGILANZA	VERDE *	GENERICA VIGILANZA
B Centro-Settentrionale (versante tirrenico)	GIALLO *	ATTENZIONE	GIALLO *	ATTENZIONE	VERDE *	GENERICA VIGILANZA	VERDE *	GENERICA VIGILANZA
C Nord-Occidentale e isole Egadi e Ustica	GIALLO *	ATTENZIONE	GIALLO *	ATTENZIONE	VERDE *	GENERICA VIGILANZA	VERDE *	GENERICA VIGILANZA
D Sud-Occidentale e isola di Pantelleria	GIALLO *	ATTENZIONE	GIALLO *	ATTENZIONE	VERDE *	GENERICA VIGILANZA	VERDE *	GENERICA VIGILANZA
E Centro-Meridionale e isole Pelagie	GIALLO *	ATTENZIONE	GIALLO *	ATTENZIONE	VERDE *	GENERICA VIGILANZA	VERDE *	GENERICA VIGILANZA
F Sud-Orientale (versante Stretto di Sicilia)	VERDE	GENERICA VIGILANZA	GIALLO *	ATTENZIONE	VERDE	GENERICA VIGILANZA	VERDE *	GENERICA VIGILANZA
G Sud-Orientale (versante ionico)	VERDE	GENERICA VIGILANZA	GIALLO *	ATTENZIONE	VERDE	GENERICA VIGILANZA	VERDE *	GENERICA VIGILANZA
H Bacino del Fiume Simeto	VERDE	GENERICA VIGILANZA	GIALLO *	ATTENZIONE	VERDE	GENERICA VIGILANZA	VERDE *	GENERICA VIGILANZA
I Nord-Orientale (versante ionico)	VERDE	GENERICA VIGILANZA	GIALLO *	ATTENZIONE	VERDE	GENERICA VIGILANZA	VERDE *	GENERICA VIGILANZA

NOTE VEDASI BOLLETTINO METEOMONT ALLEGATO

AVVERTENZE

Le criticità attese per il **rischio idrogeologico** possono comportare manifestazioni localizzate o diffuse di tipo sia **geomorfologico** (p.es., frane, colate detritiche), sia **idraulico** nei bacini minori (p.es., esondazioni, allagamenti in ambito urbano) specialmente in caso di condizioni strutturali inadeguate dei corsi d'acqua e delle reti fognarie e in caso di beni ubicati in contesti a rischio. Le criticità attese per il **rischio idraulico** p.d. (esondazioni) sono riferite ai bacini maggiori.

In occasione di significativi rovesci di pioggia, che solitamente caratterizzano i fenomeni temporaleschi (**segnalati con * nei livelli di allerta**), e di condizioni meteorologiche avverse, gli effetti al suolo possono risultare più gravi del previsto con dissesti geomorfologici e piene improvvise e/o inondazioni anche nel reticolo idrografico minore e in ambito urbano.

Le operazioni effettuate dai gestori degli impianti di ritenuta possono causare fenomeni localizzati o diffusi di esondazione a valle delle dighe in relazione agli eventuali ulteriori apporti fluviali, nonché allo stato di manutenzione dei corsi d'acqua.

Si consulti la "tabella degli scenari" pubblicata sul sito del CFDMI-Idro.

SEGUE AVVISO

prot. n° 07101

del 07-feb-16

AVVISO REGIONALE DI PROTEZIONE CIVILE

PER IL RISCHIO IDROGEOLOGICO E IDRAULICO N. 16038

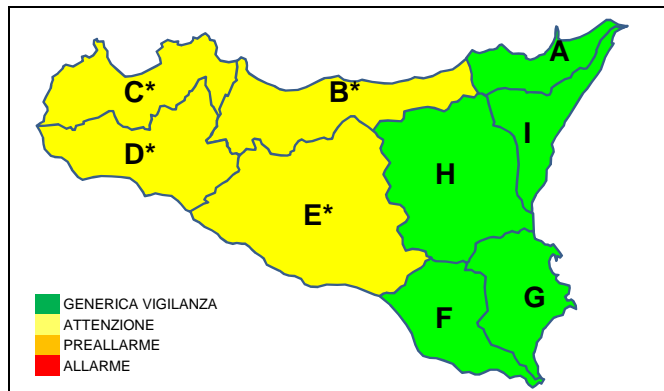
(Direttiva P.C.M. 27/02/2004 e ss.mm.ii., DPRS n° 626/GAB del 30/10/2014 - Sistema di allertamento per rischio idrogeologico e idraulico)

VALIDITA': dalle ore 16:00 del 7-feb-2016 fino alle ore 24:00 del 8-feb-2016

RISCHIO IDROGEOLOGICO: FASI OPERATIVE

PREVISIONE PER LA GIORNATA ODIERNA 07-feb-16

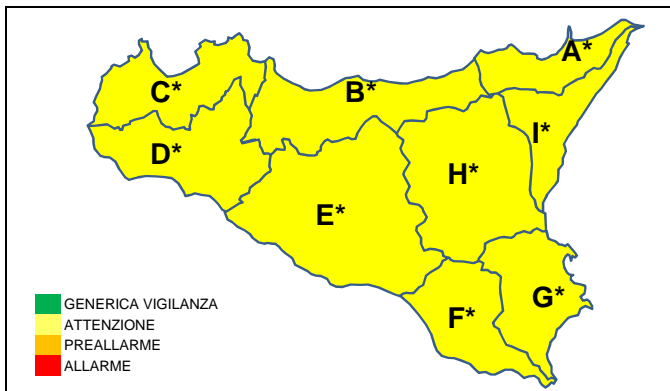
(di regola, dall'emissione alle ore 24:00, vedi NOTE)



(*) SI PREVEDONO TEMPORALI

PREVISIONE PER LA GIORNATA DI DOMANI 08-feb-16

(di regola, dalle ore 0:00 fino alle ore 24:00, vedi NOTE)

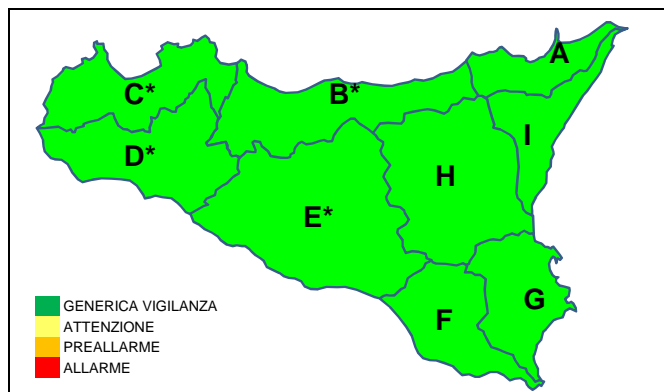


(*) SI PREVEDONO TEMPORALI

RISCHIO IDRAULICO (bacini maggiori): FASI OPERATIVE

PREVISIONE PER LA GIORNATA ODIERNA 07-feb-16

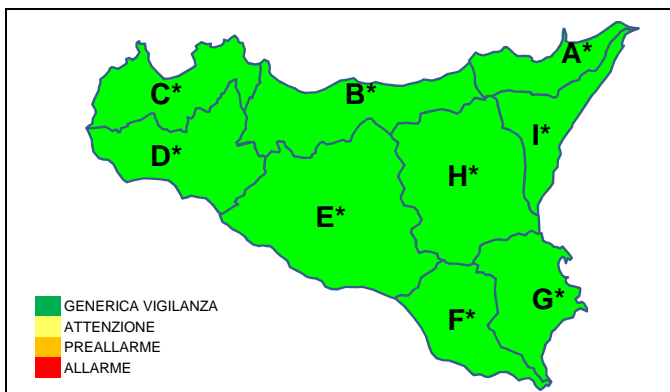
(di regola, dall'emissione alle ore 24:00, vedi NOTE)



(*) SI PREVEDONO TEMPORALI

PREVISIONE PER LA GIORNATA DI DOMANI 08-feb-16

(di regola, dalle ore 0:00 fino alle ore 24:00, vedi NOTE)



(*) SI PREVEDONO TEMPORALI

OPERAZIONI DI RILASCIO IN ALVEO PREVISTE E/O IN ATTO COMUNICATE DAI GESTORI DELLE DIGHE

(in parentesi: il bacino principale, il corso d'acqua a valle e le portate di scarico dichiarate in mc/s):

ARANCIO (Carboj, Carboj - 1), GIBBESI (Imera Merid., Salso - 1)

IN RELAZIONE ALLE SOPRA INDICATE OPERAZIONI, POTREBBERO VERIFICARSI FENOMENI LOCALIZZATI E/O DIFFUSI DI ESONDAZIONE LUNGO I CORSI D'ACQUA A VALLE DELLE DIGHE. LE STRUTTURE LOCALI DI PROTEZIONE CIVILE ADOTTERANNO, AL RIGUARDO, LE PROCEDURE PREVISTE NEI PROPRI PIANI DI PROTEZIONE CIVILE PER IL RISCHIO IDROGEOLOGICO E IDRAULICO

DISPOSIZIONI GENERALI

Si invitano tutti gli Enti cui la presente è diretta (elenco in calce), e i Sindaci in particolare, a predisporre le azioni di prevenzione previste nei propri piani di protezione civile in attuazione ai LIVELLI DI ALLERTA e alle corrispondenti FASI OPERATIVE dichiarati dal CFDMI-settore Idro e adottati, per delega del Presidente della Regione, dal Capo del DRPC (Rif. normativi: Legge n° 225/92 così come modificata e integrata dalla Legge n° 100 del 12/07/2012, "Linee Guida per la redazione dei piani di protezione civile comunali e intercomunali in tema di rischio idrogeologico", DPRS del 27/01/2011 in GURS n. 8 del 18/02/2011, DPRS n° 626/GAB del 30/10/2014).

I responsabili locali di protezione civile sono invitati a prestare specifica attenzione alle condizioni meteorologiche locali e alle loro variazioni, non prevedibili e talora repentine, nonché agli effetti al suolo derivanti, ancorché potenziali, temuti o presumibili, adeguando all'occorrenza e opportunamente le Fasi operative e i propri modelli di intervento. In particolare, se sono note condizioni di vulnerabilità del territorio per effetto di dissesti precedenti, la Autorità locali di protezione civile possono, all'occorrenza, adottare Fasi Operative con livelli superiori a quelli del presente Avviso.

Si raccomanda di dare la massima e tempestiva diffusione del presente Avviso e di informare la **SORIS** e i Servizi del DRPC competenti per territorio circa l'evoluzione della situazione. Il presente Avviso è pubblicato su www.protezionecivilesicilia.it

IL VALUTATORE: MADONIA

IL DIRIGENTE DEL CFDMI-Settore Idro
(BASILE)

IL DIRIGENTE GENERALE
CAPO DEL DIPARTIMENTO
(FOTI)

Contatti: **Centro Funzionale Decentrato Multirischio Integrato-settore Idro**
e-mail: centrofunzionale@protezionecivilesicilia.it
posta certificata: centrofunzionale@pec.protezionecivilesicilia.it

SORIS
numero verde 800 404040 - tel. 091 7433111 - fax 091 7074796/7
e-mail: soris@protezionecivilesicilia.it



prot. n° 07101

del 07-feb-16

AVVISO REGIONALE DI PROTEZIONE CIVILE

PER IL RISCHIO IDROGEOLOGICO E IDRAULICO N. 16038

(Direttiva P.C.M. 27/02/2004 e ss.mm.ii., DPRS n° 626/GAB del 30/10/2014 - Sistema di allertamento per rischio idrogeologico e idraulico)

VALIDITA': dalle ore 16:00 del 7-feb-2016 fino alle ore 24:00 del 8-feb-2016

ELENCO DESTINATARI DELL'AVVISO REGIONALE DI PROTEZIONE CIVILE PER IL RISCHIO IDROGEOLOGICO E IDRAULICO

Sindaci

Responsabili Uffici Comunali di P.C.

Commissari Straordinari delle Province Regionali

Responsabili Uffici Provinciali P.C.

Dipartimento Acque e Rifiuti

- Servizio 2: Osservatorio Acque - Sala Operativa

- Servizio 3: Settore Infrastrutture per le acque

Dipartimento Agricoltura

- SIAS

Corpo Forestale Regione Siciliana

Ispettorati Ripartimentali delle Foreste

Dipartimento Regionale Tecnico

- Uffici Genio Civile

Dipartimento Regionale Ambiente

Ufficio Tecnico per le Dighe - sez. Palermo

Enti Gestori Dighe

Enti Parco (Alcantara, Etna, Madonie, Nebrodi, Sicani)

Riserve Naturali Orientate

ARPA - Agenzia Regionale Protezione Ambiente

Uffici Soprintendenza ai BB.CC.AA.

ASI - Aree Sviluppo Industriale

Consorzi di Bonifica

Ordini professionali (Architetti, Geologi, Geometri, Ingegneri)

DRPC

- Dirigenti dei Servizi competenti per territorio, RIA, Emergenza, Volontariato

- Responsabili U.O.B. Rischio Idrogeologico

- Referenti provinciali: Volontariato, Comunicazione, Materiali e mezzi

Prefetture - UTG

Corpo Nazionale Vigili del Fuoco tramite le Prefetture

Comando Regionale Arma dei Carabinieri tramite le Prefetture

Compartimento Polizia Stradale Sic. Orientale tramite le Prefetture

Compartimento Polizia Stradale Sic. Occidentale tramite le Prefetture

Comando Regionale Sicilia Guardia di Finanza tramite le Prefetture

Direzioni Marittime tramite le Prefetture

Capitanerie di Porto tramite le Prefetture

CNSAS Corpo Naz.le Soccorso Alpino e Speleologico

Dipartimento per la Pianificazione Strategica dell'Ass.to Reg.le Salute

SUES 118

CRI

ANAS

CAS

RFI

ENEL - Sicilia

TERNA - Sicilia

Enti gestori telefonia

e, p.c.

Presidente della Regione Siciliana

Assessore Regionale con delega alla Protezione Civile

Dipartimento della Protezione Civile

SETTORE REGIONE SICILIANA (ETNA - NEBRODI - MADONIE)

BOLLETTINO VALANGHE - EMESSO ALLE ORE 14:00 del 05/02/2016

a cura del **CORPO FORESTALE REGIONE SICILIANA**

in collaborazione con il Corpo Forestale dello Stato, il Comando Truppe Alpine e il Servizio Meteo dell'Aeronautica Militare

SITUAZIONE alle 14.00 del 05/02/2016

DISTRIBUZIONE PERICOLO: DEBOLE 1. PERICOLO IN AUMENTO PER NUOVE NEVICATE.

TIPO DI PERICOLO: NEVE FRESCA VENTO CON NEVE FRESCA FREDDA, ASCIUTTA E A DEBOLE COESIONE. NEVE VENTATA

Temperature



MIN MAX

Vento a 2000 m

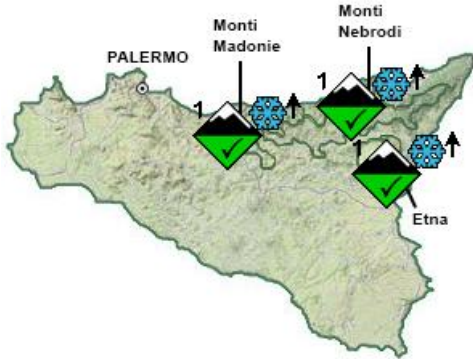


29 nodi da Nord



Zero Termico

1300-1500 m.



SETTORI	SITUAZIONE TIPO	ESPOSIZIONI PIU' CRITICHE	QUOTE PIU' CRITICHE	QUOTA NEVE m.		ALTEZZA NEVE		
				NORD	SUD	NEVE cm.	NEVE FRESCA cm.	QUOTA
ETNA		TUTTE		1300	1600	06	003	1900
MONTI NEBRODI		TUTTE		1000	1100	20	006	1500
MONTI MADONIE		TUTTE		1400	1400	23	tracce	1600

MANTO NEVOSO - Strati di neve asciutta a debole coesione su strati compatti e consolidati. Il manto nevoso è in generale ben consolidato sulla maggioranza dei pendii. Deboli nuovi apporti nevosi nelle ultime 24 ore nei comprensori montani della Sicilia; vengono segnalate croste da fusione e rigelo nei comprensori Nebrodi ovest-Cesarò e Madonie. Prestare particolare attenzione durante l'attraversamento dei versanti interessati da fenomeni di accumulo e cornici, determinati dalla forte azione di trasporto del vento. Il presente Bollettino è valido per le prossime 72 ore; il successivo sarà emesso entro le ore 14.00 del 08.02.2016.

PREVISIONI per il giorno 06/02/2016

DISTRIBUZIONE PERICOLO: DEBOLE 1. PERICOLO IN AUMENTO PER RIALZO TERMICO.

TIPO DI PERICOLO: IL MANTO NEVOSO DIVENTA RAPIDAMENTE BAGNATO E FONDE NEGLI STRATI PIU' BASSI

Temperature



MIN MAX

Vento a 2000 m

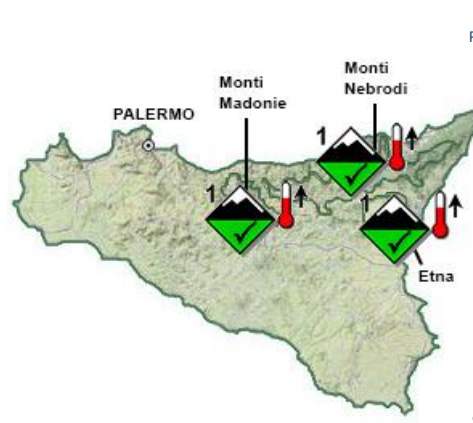


16 Nodi da Nord



Zero Termico

2100-2300 m.



Esposizioni Piu' Critiche



Quote Piu' Critiche

PREVISIONI per i giorni 07/02/2016 e 08/02/2016

DISTRIBUZIONE PERICOLO: DEBOLE 1.

TIPO DI PERICOLO: IL MANTO NEVOSO DIVENTA RAPIDAMENTE BAGNATO E FONDE NEGLI STRATI PIU' BASSI

Temperature



MIN MAX

Vento a 1500 m

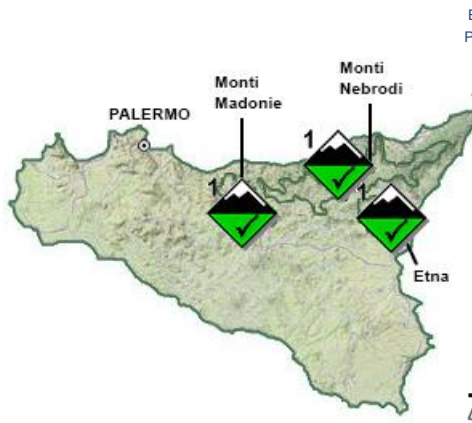


moderati meridionali



Zero Termico

2.200- 2.400 m s.l.m.



Esposizioni Piu' Critiche



Quote Piu' Critiche

METEO - SERENO CON TENDENZA NELLA NOTTE A PROGRESSIVO AUMENTO DELLA NUVOLOSITA'. VENTILAZIONE DEBOLE MERIDIONALE IN INTENSIFICAZIONE DALLA SERA/NOTTE.

VALANGHE PREVISTE - Piccole valanghe spontanee di neve a debole coesione di superficie

METEO - PEGGIORAMENTO .

VALANGHE PREVISTE - Piccole valanghe spontanee di neve umida bagnata a debole coesione di fondo

SCALA EUROPEA DEL PERICOLO VALANGHE

EUROPEAN AVALANCHE WARNING SERVICE



AVVERTENZE

Attenzione alla presenza di accumuli eolici di difficile individuazione. Meteomont rammenta ARTVA, pala e sonda sempre al seguito.

Il bollettino è realizzato su scala sinottica-regionale (standard EAWS), la sua consultazione non può escludere in alcun modo la necessità di una seria e capace valutazione locale del pericolo (singolo pendio) che può essere anche sensibilmente diverso.

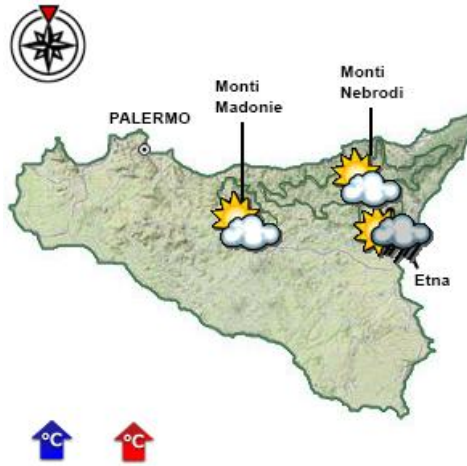
SETTORE REGIONE SICILIANA (ETNA - NEBRODI - MADONIE)

BOLLETTINO VALANGHE - EMESSO ALLE ORE 14:00 del 05/02/2016

a cura del **CORPO FORESTALE REGIONE SICILIANA**

in collaborazione con il **Corpo Forestale dello Stato, il Comando Truppe Alpine e il Servizio Meteo dell'Aeronautica Militare**

PREVISIONI METEO per il giorno 06/02/2016



LEGENDA METEO



CONDIZIONI DEL TEMPO

SITUAZIONE GENERALE IN ITALIA - L'aumento della pressione atmosferica determina prevalenti condizioni di cielo sereno sull'Italia, tuttavia permangono annuvolamenti residui a ridosso delle Alpi e sulla Sardegna occidentale con locali precipitazioni, in miglioramento. c.o.met.

PREVISIONE VALIDA DALLE 00.00 ALLE 24.00 DI DOMANI - sereno con tendenza nella notte a progressivo aumento della nuvolosità. ventilazione debole meridionale in intensificazione dalla sera/notte.

Dati meteorologici previsti nella libera atmosfera alle ore 9:00 UTC

	1000 m	2000 m	3000 m
Venti	02 Nodi da Nord	16 Nodi da Nord	19 Nodi da Nord
Temperature	+02 °C	+00 °C	-04 °C
Temperatura percepita	1 °C	-6 °C	-12 °C

ZERO TERMICO - 2100-2300 m.

VARIAZIONI SIGNIFICATIVE - TEMPERATURE MINIME IN AUMENTO. TEMPERATURE MASSIME IN AUMENTO.

TENDENZA PER LE 24 ORE SUCCESSIVE - PEGGIORAMENTO .

SETTORE REGIONE SICILIANA (ETNA - NEBRODI - MADONIE)

BOLLETTINO VALANGHE - EMESSO ALLE ORE 14:00 del 05/02/2016

a cura del **CORPO FORESTALE REGIONE SICILIANA**

in collaborazione con il **Corpo Forestale dello Stato**, il **Comando Truppe Alpine** e il **Servizio Meteo dell'Aeronautica Militare**

Parametri meteorologici registrati presso i campi di rilevamento il 05/02/2016

Località	Comune	Quota (Mslm)	Altezza neve (in cm)	Neve caduta nelle 24 ore (in cm)	Temp. Min. (°C)	Temp. Max. (°C)	Condizioni del tempo
PIANO DELLA BATTAGLIA	PETRALIA SOTTANA (PA)	1580	23	Tracce di neve	-3	+3	Nebbia con cielo non visibile
SELLA MARIA	CESARO' (ME)	1507	20	6	-4	+4	Precipitazioni all'orizzonte (pioggia, neve, grandine, temporali) ma non sulla stazione
SERRO MARCHESE	FLORESTA (ME)	1265	3	3	-1	+1	Assenza di precipitazioni
MONTE CONCA	LINGUAGLOSSA (CT)	1864	5	3	-5	+2	Assenza di precipitazioni
RIFUGIO SAPIENZA	NICOLOSI (CT)	1958	6	2	-5	+2	Assenza di precipitazioni

(*) Rilievi fuori campo.