

prot. n° 09156

del 23-feb-2020

**AVVISO REGIONALE DI PROTEZIONE CIVILE  
PER IL RISCHIO METEO-IDROGEOLOGICO E IDRAULICO N. 20054**

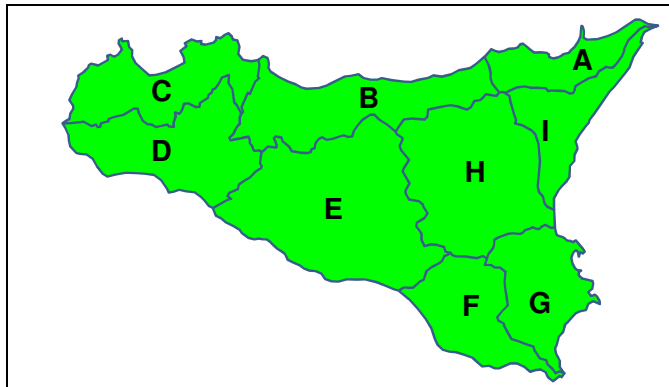
(D.Lgs. n° 1 del 02/01/2018, Direttiva P.C.M. 27/02/2004 e ss.mm.ii., DPRS n° 626/GAB del 30/10/2014 - Sistema di allertamento per rischio idrogeologico e idraulico)

**VALIDITA': dalle ore 16:00 del 23-feb-2020 fino alle ore 24:00 del 24-feb-2020**

**RISCHIO METEO-IDROGEOLOGICO E IDRAULICO: LIVELLI DI ALLERTA**

AGGIORNAMENTO PER OGGI 23/2/2020

(di regola, dall'emissione alle ore 24:00)



EOLIE: ZONA A - USTICA, EGADI: ZONA C - PANTELLERIA: ZONA D - PELAGIE: ZONA E

PREVISIONE PER DOMANI 24/2/2020

(di regola, dalle ore 0:00 fino alle ore 24:00)

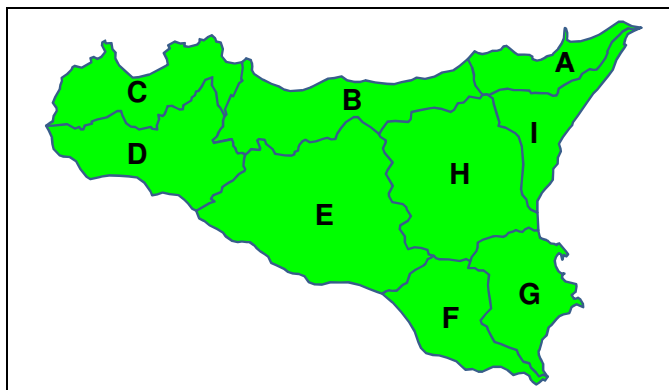


EOLIE: ZONA A - USTICA, EGADI: ZONA C - PANTELLERIA: ZONA D - PELAGIE: ZONA E

**RISCHIO IDRAULICO (bacini maggiori): LIVELLI DI ALLERTA**

AGGIORNAMENTO PER OGGI 23/2/2020

(di regola, dall'emissione alle ore 24:00)



EOLIE: ZONA A - USTICA, EGADI: ZONA C - PANTELLERIA: ZONA D - PELAGIE: ZONA E

PREVISIONE PER DOMANI 24/2/2020

(di regola, dalle ore 0:00 fino alle ore 24:00)



EOLIE: ZONA A - USTICA, EGADI: ZONA C - PANTELLERIA: ZONA D - PELAGIE: ZONA E

**LIVELLI DI ALLERTA ADOTTATI E FASI OPERATIVE ATTIVATE**

TIPO DI RISCHIO	LIVELLI DI ALLERTA E FASI OPERATIVE PER OGGI			
	VERDE GENERICA VIGILANZA	GIALLA ATTENZIONE	ARANCIONE PREALLARME	ROSSA ALLARME
IDROGEOLOGICO E IDRAULICO <sup>(1)</sup>	TUTTA LA REGIONE			
IDROGEOLOGICO E IDRAULICO PER TEMPORALI <sup>(2)</sup>				
IDRAULICO <sup>(3)</sup>	TUTTA LA REGIONE			

LIVELLI DI ALLERTA E FASI OPERATIVE PER DOMANI			
VERDE GENERICA VIGILANZA	GIALLA ATTENZIONE	ARANCIONE PREALLARME	ROSSA ALLARME
TUTTA LA REGIONE			
TUTTA LA REGIONE			

- (1) Le possibili criticità idrauliche sono riferite ai bacini minori (< 50 kmq) e alle aree urbanizzate  
(2) Come sopra, con forzante Meteo  
(3) Condizioni diffuse di possibile criticità idraulica nei bacini maggiori (> 50 kmq)

**VEDI DISPOSIZIONI GENERALI  
E AVVERTENZE**

**NOTE VEDASI BOLLETTINO METEOMONT ALLEGATO**

**FASI OPERATIVE ATTIVATE  
PER IL DRPC-SICILIA**

PER OGGI: 23/2/2020  
PER DOMANI: 24/2/2020

**GENERICA VIGILANZA  
GENERICA VIGILANZA**

SEGUE AVVISO



prot. n° 09156  
del 23-feb-2020

**AVVISO REGIONALE DI PROTEZIONE CIVILE  
PER IL RISCHIO METEO-IDROGEOLOGICO E IDRAULICO N. 20054**

(D.Lgs. n° 1 del 02/01/2018, Direttiva P.C.M. 27/02/2004 e ss.mm.ii., DPRS n° 626/GAB del 30/10/2014 - Sistema di allertamento per rischio idrogeologico e idraulico)

**VALIDITA': dalle ore 16:00 del 23-feb-2020 fino alle ore 24:00 del 24-feb-2020**

**OPERAZIONI DI RILASCIO IN ALVEO PREVISTE E/O IN ATTO COMUNICATE DAI GESTORI DELLE DIGHE**  
(in parentesi: il bacino principale, il corso d'acqua a valle e le portate di scarico dichiarate in mc/s):

CASTELLO (Magazzolo, Magazzolo; 1), DIRILLO (LICODIA EUBEA) (Acate, Dirillo; 4), DISUERI (Gela, Disueri; 1), GAMMAUTA (Verdura, Sosio; 3), PRIZZI (Verdura, Raia; 2), SANTA ROSALIA (Irmínio, Irmínio; 8,5), SCIAGUANA (Simeto, Sciaguana; 3)

**IN RELAZIONE ALLE SOPRA INDICATE OPERAZIONI, POTREBBERO VERIFICARSI FENOMENI LOCALIZZATI E/O DIFFUSI DI ESONDAZIONE LUNGO I CORSI D'ACQUA A VALLE DELLE DIGHE. LE STRUTTURE LOCALI DI PROTEZIONE CIVILE ADOTTERANNO, AL RIGUARDO, LE PROCEDURE PREVISTE NEI PROPRI PIANI DI PROTEZIONE CIVILE PER IL RISCHIO IDROGEOLOGICO E IDRAULICO**

**DOCUMENTI DI RIFERIMENTO EMESSI DAL DPC/CENTRO FUNZIONALE CENTRALE:**

VALUTAZIONI METEOROLOGICHE NUMERICHE del 23-feb-2020 PREVISIONI METEO SINOTTICHE NAZIONALI del 23-feb-2020  
BOLLETTINO DI VIGILANZA METEOROLOGICA NAZIONALE del 23-feb-2020  
 L'AVVISO DI CONDIZIONI METEOROLOGICHE AVVERSE del n. [REDACTED]

**FENOMENI PREVISTI**

**per la giornata di oggi 23-feb-20**

**per la giornata di domani 24-feb-20**

Assenti o non rilevanti **PRECIPITAZIONI** Assenti o non rilevanti

Nessun fenomeno significativo **NEVICATE** Nessun fenomeno significativo

Nessun fenomeno significativo **VISIBILITA'** Nessun fenomeno significativo

Senza variazioni di rilievo **TEMPERATURE** In locale sensibile aumento nei valori minimi

Localmente forti occidentali **VENTI** Localmente forti dai quadrati occidentali su settori ionici, e Sicilia meridionale ed occidentale, tutti in progressiva attenuazione

Localmente molto mosso lo Ionio dalla sera **MARI** Localmente molto mossi, lo Stretto di Sicilia e lo Ionio, tutti con moto ondoso in progressiva attenuazione

**CONDI-METEO AVVERSE**

---

**DISPOSIZIONI GENERALI**

Si invitano tutti gli Enti cui la presente è diretta (elenco in calce), e i Sindaci in particolare, a predisporre le azioni di prevenzione previste nei propri piani di protezione civile in attuazione ai LIVELLI DI ALLERTA e alle corrispondenti FASI OPERATIVE dichiarati dal CFD-Idro e adottati, per delega del Presidente della Regione, dal Capo del DRPC-Sicilia (Rif. normativi: Decreto legislativo n.1 del 02/01/2018: "Codice della protezione civile", DPRS del 27/01/2011 in GURS n. 8 del 18/02/2011: "Linee Guida per la redazione dei piani di protezione civile comunali e intercomunali in tema di rischio idrogeologico", DPRS n° 626/GAB del 30/10/2014: "Direttiva regionale per la gestione organizzativa e funzionale del sistema di allerta per il rischio idrogeologico e idraulico ai fini di protezione civile").

I responsabili locali di protezione civile sono invitati a prestare specifica attenzione alle condizioni meteorologiche locali e alle loro variazioni, non prevedibili e talora repentine, nonché agli effetti al suolo derivanti, ancorché potenziali, temuti o presumibili, adeguando all'occorrenza e opportunamente le Fasi operative e i propri modelli di intervento. In particolare, se sono note condizioni di vulnerabilità del territorio per effetto di dissesti precedenti, la Autorità locali di protezione civile possono, all'occorrenza, adottare Fasi Operative con livelli superiori a quelli del presente Avviso.

Si raccomanda di dare la massima e tempestiva diffusione del presente Avviso e di informare la SORIS circa l'evoluzione della situazione. Il presente Avviso è pubblicato su [www.protezionecivilesicilia.it](http://www.protezionecivilesicilia.it)

IL VALUTATORE: DAMIANI

IL DIRIGENTE DEL CFD-Idro  
(BASILE)

IL DIRIGENTE GENERALE  
CAPO DEL DIPARTIMENTO  
(FOTI)

Contatti: Centro Funzionale Decentrato - Idro  
e-mail: [centrofunzionale@protezionecivilesicilia.it](mailto:centrofunzionale@protezionecivilesicilia.it)  
posta certificata: [centrofunzionale@pec.protezionecivilesicilia.it](mailto:centrofunzionale@pec.protezionecivilesicilia.it)

SORIS  
numero verde 800 404040 - tel. 091 7433111 - fax 091 7074796/7  
e-mail: [soris@protezionecivilesicilia.it](mailto:soris@protezionecivilesicilia.it)



prot. n° 09156

del 23-feb-2020

**AVVISO REGIONALE DI PROTEZIONE CIVILE  
PER IL RISCHIO METEO-IDROGEOLOGICO E IDRAULICO N. 20054**

(D.Lgs. n° 1 del 02/01/2018, Direttiva P.C.M. 27/02/2004 e ss.mm.ii., DPRS n° 626/GAB del 30/10/2014 - Sistema di allertamento per rischio idrogeologico e idraulico)

**VALIDITA': dalle ore 16:00 del 23-feb-2020 fino alle ore 24:00 del 24-feb-2020**

**AVVERTENZE**

Le criticità attese per il **RISCHIO IDROGEOLOGICO E IDRAULICO**, stimate sulla base delle precipitazioni previste, possono comportare manifestazioni localizzate o diffuse di tipo **geomorfologico** (frane) e/o di tipo **idraulico nei piccoli bacini (< 50 kmq) e nelle aree urbanizzate**. In caso di piogge concentrate in intervalli di tempo contenuti, le criticità possono assumere carattere di estrema pericolosità (es: colate detritiche, crolli, inondazioni localizzate).

Le criticità attese per il **RISCHIO IDROGEOLOGICO E IDRAULICO CON FORZANTE TEMPORALI**, stimate sulla base delle precipitazioni previste e dell'occorrenza di temporali, possono risultare più gravose in relazione alla distribuzione e intensità dei fenomeni che risultano connotati da elevata incertezza previsionale.

Le criticità attese per il **RISCHIO IDRAULICO**, stimate sulla base delle precipitazioni previste, si riferiscono a possibili fenomeni prevalentemente di tipo **idraulico** principalmente nell'ambito del reticolo idrografico naturale dei **bacini maggiori** (> 50 kmq) (alluvioni, esondazioni).

**In presenza di condizioni strutturali inadeguate dei corsi d'acqua e delle reti fognarie e in caso di beni ubicati in prossimità o all'interno di zone vocate al dissesto idrogeologico e idraulico, le criticità possono manifestarsi in maniera più gravosa a prescindere dai quantitativi previsti e/o reali di pioggia.**

Le operazioni effettuate dai gestori degli impianti di ritenuta possono causare fenomeni localizzati o diffusi di esondazione a valle delle dighe in relazione agli eventuali ulteriori apporti fluviali, nonché allo stato di manutenzione dei corsi d'acqua.

**Si consulti la "tabella degli scenari" pubblicata sul sito del DRPC-Sicilia ([www.protezionecivilesicilia.it](http://www.protezionecivilesicilia.it)).**

**ELENCO DEI DESTINATARI DELL'AVVISO REGIONALE DI PROTEZIONE CIVILE  
PER IL RISCHIO METEO-IDROGEOLOGICO E IDRAULICO**

**Sindaci**

Responsabili Uffici Comunali di P.C.

Liberi Consorzi, Città Metropolitane

Responsabili Uffici Provinciali P.C.

Dipartimento Acque e Rifiuti

- Servizio 2: Osservatorio Acque - Sala Operativa

- Servizio 3: Settore Infrastrutture per le acque

Dipartimento Agricoltura

- SIAS

Corpo Forestale Regione Siciliana

Ispettorati Ripartimentali delle Foreste

Dipartimento Regionale Tecnico

- Uffici Genio Civile

Dipartimento Regionale Ambiente

Ufficio Tecnico per le Dighe - sez. Palermo

Enti Gestori Dighe

Enti Parco (Alcantara, Etna, Madonie, Nebrodi, Sicani)

Riserve Naturali Orientate

ARPA - Agenzia Regionale Protezione Ambiente

Uffici Soprintendenza ai BB.CC.AA.

ASI - Aree Sviluppo Industriale

Consorzi di Bonifica

Ordini professionali (Architetti, Geologi, Geometri, Ingegneri)

DRPC Sicilia

**Prefetture - UTG**

Corpo Nazionale Vigili del Fuoco tramite le Prefetture

Comando Regionale Arma dei Carabinieri tramite le Prefetture

Compartimento Polizia Stradale Sic. Orientale tramite le Prefetture

Compartimento Polizia Stradale Sic. Occidentale tramite le Prefetture

Comando Regionale Sicilia Guardia di Finanza tramite le Prefetture

Direzioni Marittime tramite le Prefetture

Capitanerie di Porto tramite le Prefetture

CNSAS Corpo Naz.le Soccorso Alpino e Speleologico

Dipartimento per la Pianificazione Strategica dell'Ass.to Reg.le Salute

SUES 118

CRI

ANAS

CAS

RFI

ENEL - Sicilia

TERNA - Sicilia

Enti gestori telefonia

ENI Integrated Crisis Center - Roma

e, p.c.

Presidente della Regione Siciliana

Dipartimento della Protezione Civile

**SETTORE ETNA - MONTI NEBRODI E MADONIE**

BOLLETTINO VALANGHE - EMESSO ALLE ORE 14:00 del 21/02/2020

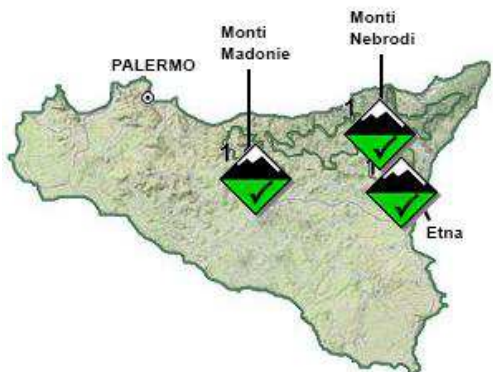
a cura del **CORPO FORESTALE REGIONE SICILIANA**

in collaborazione con il Servizio METEOMONT dell'ARMA dei CARABINIERI e il Servizio Meteo dell'Aeronautica Militare

**SITUAZIONE alle 14.00 del 21/02/2020**

**DISTRIBUZIONE PERICOLO: DEBOLE 1.**

**TIPO DI PERICOLO: NEVE BAGNATA - SITUAZIONE PRIMAVERILE. IL MANTO NEVOSO SI UMIDIFICA VELOCEMENTE NEL CORSO DELLA GIORNATA**



SOTTOSETTORE	PROBLEMA	ESPOSIZIONI PIU' CRITICHE	QUOTE PIU' CRITICHE	QUOTA NEVE m.		ALTEZZA NEVE		
				NORD	SUD	NEVE cm.	NEVE FRESCA cm.	QUOTA
ETNA				2000	2100	000	000	1800
MONTI NEBRODI				1700	1800	000	000	1500
MONTI MADONIE				1800	1900	000	000	1600

**MANTO NEVOSO** - Croste da fusione e rigelo portanti e non portanti e zone senza neve. Il manto nevoso è in generale ben consolidato sulla maggioranza dei pendii ripidi. Nei sotto settori in generale si segnalano zone con poca neve e la presenza di sporadiche vecchie zone di accumulo, pertanto si raccomanda la massima attenzione nell'attraversamento di tali zone. Il grado di pericolo permane DEBOLE 1 sui rilievi dell'intero settore, pertanto è richiesta una costante valutazione del pericolo locale di instabilità del manto nevoso nell'attraversamento dei crinali, conche e canali per la presenza di zone di accumulo o cornici. Bollettino valido per le prossime 72 ore. IL PROSSIMO BOLLETTINO SARA' EMESSO IN DATA 24.02.2020 ENTRO LE ORE 14.00.

**PREVISIONI**

SOTTOSETTORE	22/02/2020				23/02/2020				24/02/2020			
	GRADO DI PERICOLO	PROBLEMA	ESPOSIZIONI PIU' CRITICHE	QUOTE PIU' CRITICHE	GRADO DI PERICOLO	PROBLEMA	ESPOSIZIONI PIU' CRITICHE	QUOTE PIU' CRITICHE	GRADO DI PERICOLO	PROBLEMA	ESPOSIZIONI PIU' CRITICHE	QUOTE PIU' CRITICHE
ETNA												
MONTI NEBRODI												
MONTI MADONIE												

**SCALA EUROPEA DEL GRADO DI PERICOLO VALANGHE** **EUROPEAN AVALANCHE WARNING SERVICE**



**LEGENDA PROBLEMA**



**AVVERTENZE**

Il rialzo termico diurno richiede un'attenta valutazione temporale dell'escursione che eviti l'attraversamento di pendii ripidi nelle ore più calde della giornata. Meteomont rammenta ARTVA, pala e sonda sempre al seguito.

Il bollettino è realizzato su scala sinottica-regionale (standard EAWS), la sua consultazione non può escludere in alcun modo la necessità di una seria e capace valutazione locale del pericolo (singolo pendio) che può essere anche sensibilmente diverso.

**SETTORE ETNA - MONTI NEBRODI E MADONIE**

PREVISIONE METEO – BOLLETTINO VALANGHE - EMESSO ALLE ORE 14:00 del 21/02/2020

a cura del **SERVIZIO METEO DELL'AERONAUTICA MILITARE**

**SOTTOSETTORE ETNA**

Quota		22/02/2020 h6:00	22/02/2020 h12:00	22/02/2020 h18:00	23/02/2020 h6:00	23/02/2020 h12:00	23/02/2020 h18:00
1000	Venti	04 Nodi da Nord	04 Nodi da Nord	05 Nodi da Nord	05 Nodi da Nord	04 Nodi da N-Est	04 Nodi da Nord
	Temperature	-01 °C	+04 °C	+00 °C	+03 °C	+09 °C	+09 °C
	Temp. percepita	-4 °C	2 °C	-3 °C	0 °C	8 °C	8 °C
2000	Venti	05 Nodi da Nord	05 Nodi da Nord	08 Nodi da Nord	07 Nodi da Nord	05 Nodi da Nord	05 Nodi da Nord
	Temperature	+00 °C	+03 °C	+00 °C	+03 °C	+08 °C	+09 °C
	Temp. percepita	-3 °C	0 °C	-4 °C	0 °C	6 °C	8 °C
3000	Venti	10 Nodi da Nord	13 Nodi da Nord	16 Nodi da N-Est	15 Nodi da N-Est	11 Nodi da Nord	09 Nodi da Nord
	Temperature	-04 °C	-04 °C	-03 °C	+01 °C	+02 °C	+03 °C
	Temp. percepita	-10 °C	-11 °C	-10 °C	-5 °C	-3 °C	-1 °C
Zero termico		1900-2100 m.	2200-2400 m.	2100-2300 m.	3100-3300 m.	3300-3500 m.	3300-3500 m.
Fenomeno		—	—	—	—	—	—
Stato del cielo							

**SOTTOSETTORE MONTI NEBRODI**

Quota		22/02/2020 h6:00	22/02/2020 h12:00	22/02/2020 h18:00	23/02/2020 h6:00	23/02/2020 h12:00	23/02/2020 h18:00
1000	Venti	03 Nodi da Nord	04 Nodi da Nord	03 Nodi da Nord	05 Nodi da Nord	05 Nodi da Nord	04 Nodi da Nord
	Temperature	+02 °C	+05 °C	+02 °C	+02 °C	+05 °C	+04 °C
	Temp. percepita	0 °C	3 °C	0 °C	-1 °C	3 °C	2 °C
2000	Venti	12 Nodi da Nord	13 Nodi da Nord	12 Nodi da Nord	15 Nodi da Nord	13 Nodi da Nord	13 Nodi da Nord
	Temperature	+01 °C	+00 °C	+00 °C	+04 °C	+07 °C	+10 °C
	Temp. percepita	-4 °C	-6 °C	-6 °C	-1 °C	3 °C	7 °C
3000	Venti	12 Nodi da Nord	17 Nodi da Nord	21 Nodi da Nord	14 Nodi da N-Est	10 Nodi da Nord	08 Nodi da Nord
	Temperature	-02 °C	-02 °C	-02 °C	+03 °C	+04 °C	+05 °C
	Temp. percepita	-8 °C	-9 °C	-10 °C	-2 °C	0 °C	2 °C
Zero termico		2200-2400 m.	1900-2100 m.	2400-2600 m.	3300-3500 m.	3500-3700 m.	3600-3800 m.
Fenomeno		—	—	—	—	—	—
Stato del cielo							

**SOTTOSETTORE MONTI MADONIE**

Quota		22/02/2020 h6:00	22/02/2020 h12:00	22/02/2020 h18:00	23/02/2020 h6:00	23/02/2020 h12:00	23/02/2020 h18:00
1000	Venti	03 Nodi da N-Est	04 Nodi da N-Est	03 Nodi da N-Est	04 Nodi da N-Est	04 Nodi da Nord	03 Nodi da Nord
	Temperature	+02 °C	+04 °C	+01 °C	+02 °C	+05 °C	+05 °C
	Temp. percepita	0 °C	2 °C	-1 °C	0 °C	3 °C	4 °C
2000	Venti	08 Nodi da Nord	10 Nodi da N-Est	12 Nodi da N-Est	11 Nodi da N-Est	10 Nodi da Nord	10 Nodi da Nord
	Temperature	+02 °C	+01 °C	+01 °C	+04 °C	+06 °C	+09 °C
	Temp. percepita	-2 °C	-4 °C	-4 °C	0 °C	3 °C	6 °C
3000	Venti	10 Nodi da Nord	12 Nodi da Nord	19 Nodi da Nord	12 Nodi da N-Est	10 Nodi da Nord	07 Nodi da Nord
	Temperature	-02 °C	-02 °C	+01 °C	+02 °C	+04 °C	+05 °C
	Temp. percepita	-8 °C	-8 °C	-6 °C	-3 °C	0 °C	2 °C
Zero termico		2400-2600 m.	2400-2600 m.	3200-3400 m.	3300-3500 m.	3500-3700 m.	3600-3800 m.
Fenomeno		—	—	—	—	—	—
Stato del cielo							

**LEGENDA FENOMENI**

Assenza Fenomeni	Nebbia	Foschia	Pioggia debole	Pioggia moderata	Pioggia forte	Temporale
Nevicata Debole	Nevicata moderata	Nevicata Forte				

**STATO DEL CIELO**

Sereno	Poco nuvoloso	Nuvoloso	Molto nuvoloso	Coperto
--------	---------------	----------	----------------	---------

**SETTORE ETNA - MONTI NEBRODI E MADONIE**

**BOLLETTINO VALANGHE - EMESSO ALLE ORE 14:00 del 21/02/2020**

a cura del **CORPO FORESTALE REGIONE SICILIANA**

in collaborazione con il Servizio METEOMONT dell'ARMA dei CARABINIERI e il Servizio Meteo dell'Aeronautica Militare

**Parametri meteorivometrici registrati presso i campi di rilevamento il 21/02/2020**

Localita'	Comune	Quota (Mslm)	Altezza neve (in cm)	Neve caduta nelle 24 ore (in cm)	Temp. Min. (°C)	Temp. Max. (°C)	Condizioni del tempo
<b>PIANO DELLA BATTAGLIA</b>	PETRALIA SOTTANA (PA)	1550	0	0	-1	+10	Assenza di precipitazioni
<b>SELLA MARIA</b>	CESARO' (ME)	1507	0	0	+1	+5	Assenza di precipitazioni
<b>MONTE CONCA</b>	LINGUAGLOSSA (CT)	1864	0	0	-2	+8	Assenza di precipitazioni
<b>RIFUGIO SAPIENZA</b>	NICOLOSI (CT)	1958	0	0	-2	+12	Assenza di precipitazioni

(\*) Rilievi fuori campo.