

# LEGENDA

## Vegetazione Forestale

-  Boschi naturali a prevalenza di Leccio (L.R. 16/96)
-  Boschi naturali a prevalenza di Leccio (L. 227/01)
-  Boschi artificiali a prevalenza di Pino (L.R. 16/96)
-  Boschi artificiali a prevalenza di Pino (L. 227/01)
-  Boschi artificiali a prevalenza di Cipresso (L.R. 16/96)
-  Boschi artificiali a prevalenza di Cipresso (L. 227/01)
-  Boschi artificiali a prevalenza di Eucalipto (L. 227/01)
-  Boschi artificiali a Pino ed Eucalipto (L.R. 16/96)
-  Boschi artificiali a Pino ed Eucalipto (L. 227/01)
-  Boschi artificiali a Pino ed Eucalipto con Cipresso (L. 227/01)
-  Macchia mediterranea
-  Vegetazione ripariale

## Vegetazione rupestre

-  Vegetazione rupestre





## Praterie pascolive

-  Praterie pascolive, garighe e arbusteti




## Colture agrarie - Arboree

-  Aranceto, Limoneto
-  Mandarineto
-  Nespoieto
-  Oliveto
-  Vigneto
-  Ficodindieto
-  Colture arboree promiscue

## Colture agrarie - Erbacee

-  Seminativi
-  Colture ortofloricole
-  Colture protette
-  Vivai

## Colture agrarie in abbandono e incolti

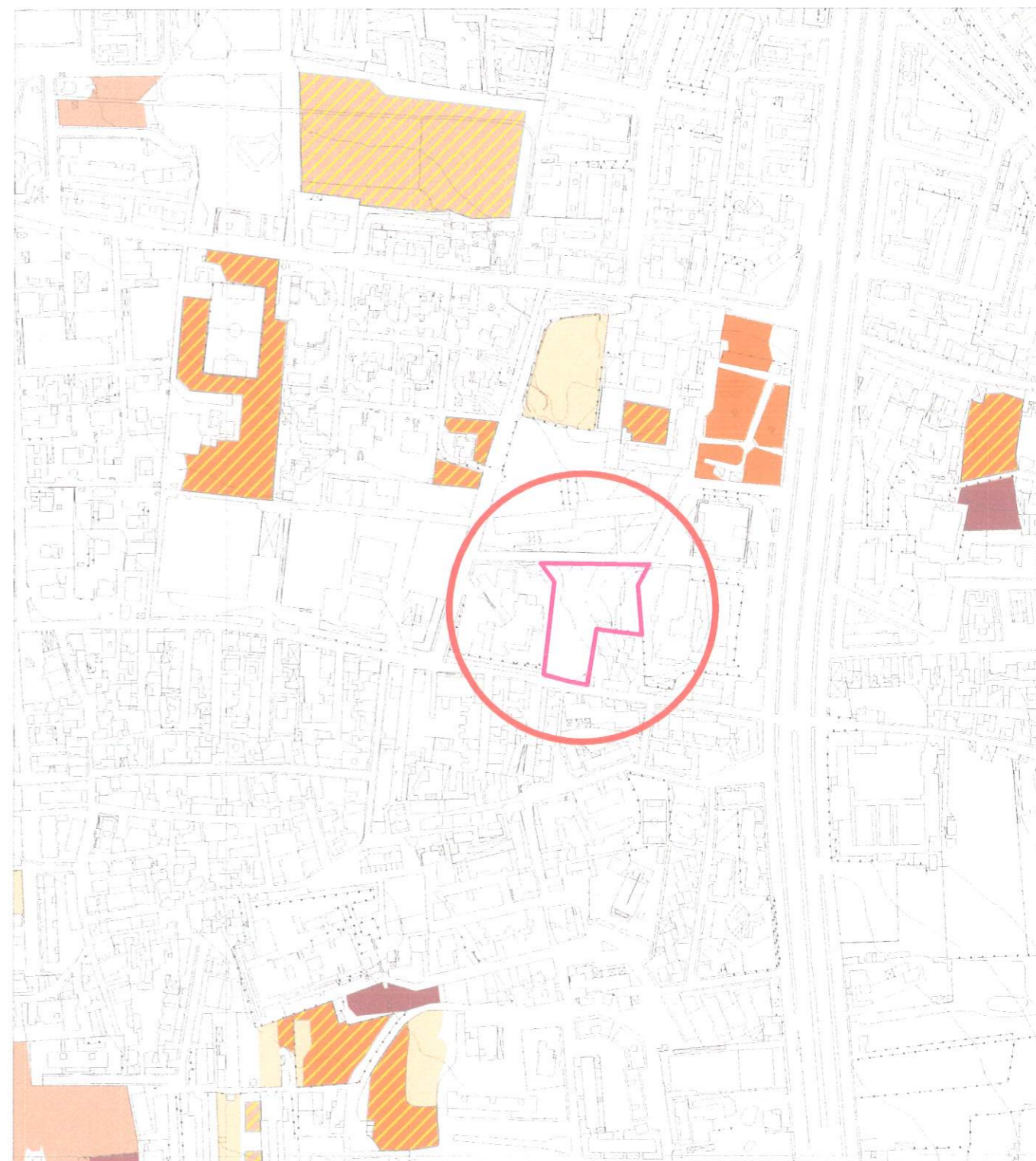
-  Colture in abbandono: Aranceto, Limoneto
-  Colture in abbandono: Mandarineto
-  Colture in abbandono: Oliveto

-  Colture arboree promiscue in abbandono

-  Incolto

## Parco urbano della Favorita

-  Vegetazione a prevalenza di Leccio
-  Popolamenti forestali artificiali a Pini
-  Popolamenti forestali artificiali a Eucalitti
-  Popolamenti forestali artificiali a Pini e Cipressi
-  Popolamenti forestali artificiali a Pini Cipressi ed Eucalitti



**Stralcio Studio Agricolo Forestale - Carta dell'uso agricolo del suolo**  
**Elaborato scala 1:5000**



AREA INTERESSATA DALLA RIPIANIFICAZIONE  
 Foglio 53 Particelle 3446, 3450, 3578, 3585

Il Responsabile del Procedimento

Esperto Geometra  
 Arch. Roberto Favitto

115.0  
 Il Capo-Area  
 Dr. Sergio Maneri

ALLEGATO n° 4