



Variante Urbanistica ai sensi dell'art.7 L.R. n. 65/81

PROGETTO PER LA REALIZZAZIONE
 DELLA CASA CANONICA, LOCALI DI
 MINISTERO PASTORALE E DEL
 CAMPETTO A SERVIZIO DELLA
 PARROCCHIA MARIA SS. MADRE
 DELLA CHIESA SITA A PALERMO IN
 PIAZZA SAN MARINO s.n.c.
 INSISTENTE SU UN LOTTO DI
 TERRENO IDENTIFICATO AL N.C.T.
 DEL COMUNE DI PALERMO AL
 FOGLIO DI MAPPA N. 22 PARTICELLE
 NN. 2853 - 2854

CARTOGRAFIA

Parrocchia MARIA SS. MADRE DELLA CHIESA
 IL PARROCO:
 MONS. RAFFAELE MANGANO

VISTO: ARCIDIOCESI DI PALERMO
 UFFICIO TECNICO ED EDILIZIA DI CULTO
 IL DIRETTORE
 DON RAIMONDO ABBANDONI

PROGETTISTA E DIRETTORE DEI LAVORI :
 ARCH. ALESSANDRO MANCINO

PROGETTISTA E D.L. OPERE STRUTTURALI:
 ING. ANTONIO CASTO

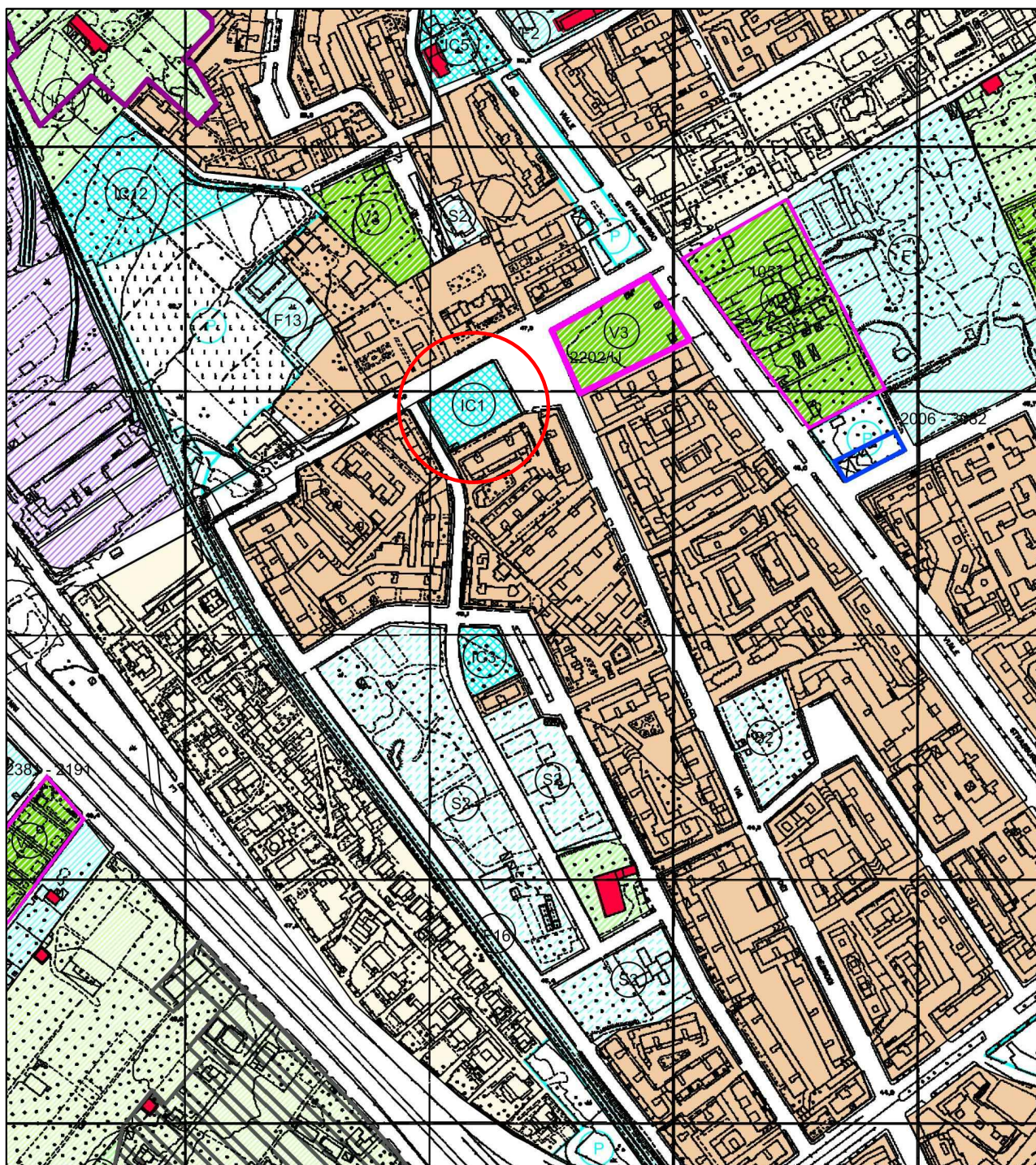
PROGETTISTA IMPIANTI TECNOLOGICI:
 ING. GIUSEPPE VAZZANO

C.D.S. IN FASE PROGETTUALE ED ESECUTIVA:
 ING. MASSIMO BONGIORNO

COLLABORATORE: ARCH. ROBERTO DI CARA


TAV.	02
SCALA:	1:10000 - 1:5000 - 1:2000
DATA :	NOVEMBRE 2021

ZONIZZAZIONE DEL TERRITORIO DEL COMUNE DI PALERMO



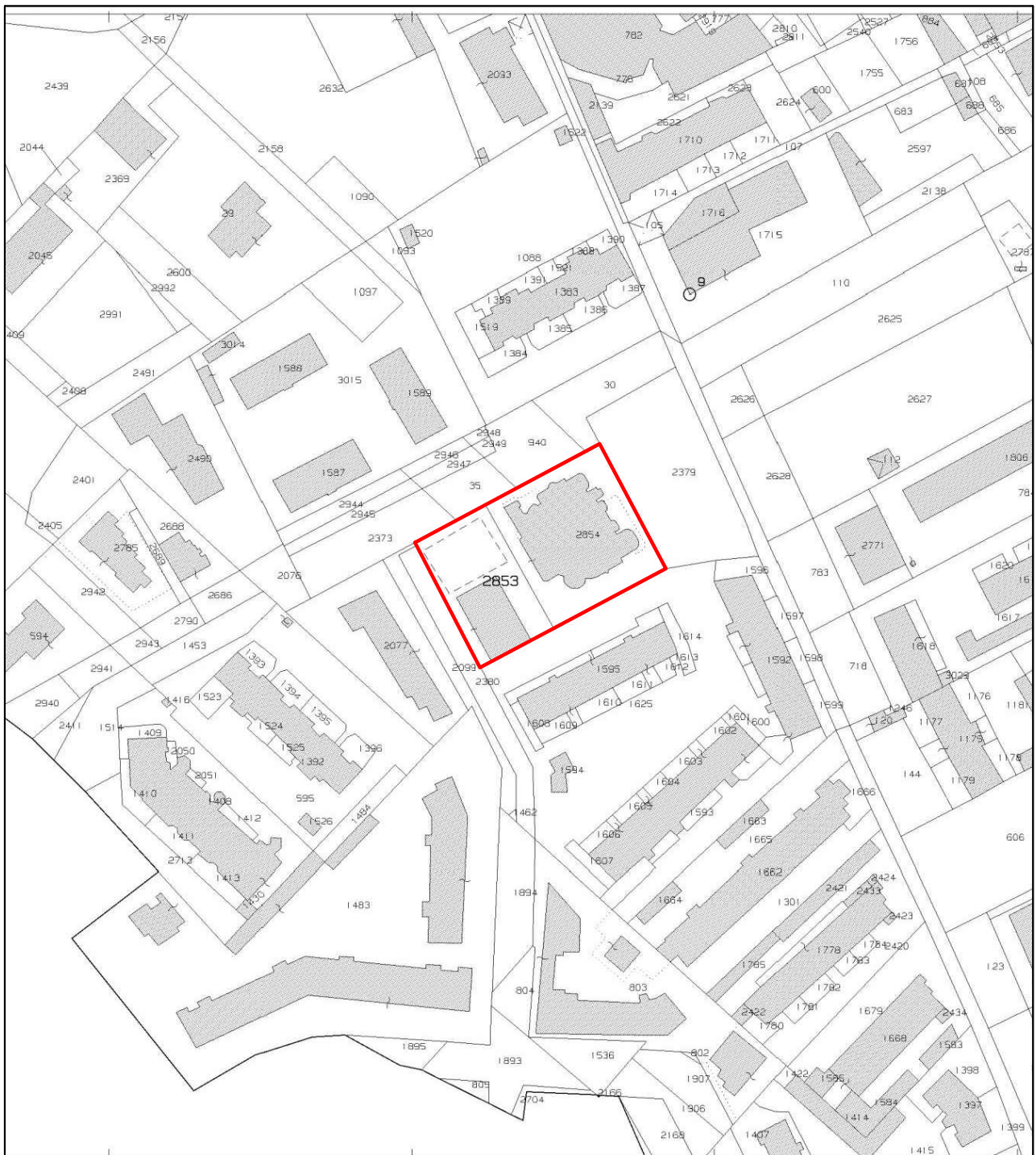
AREA INTERESSATA

SCALA 1:5000



- IC1** Chiese e Centri Religiosi
- IC2** Edifici per il tempo libero
- IC3** Edifici per la pubblica amministrazione
- IC4** Centri culturali
- IC5** Centri sociali e sanitari, presidi sanitari e medicina di base
- IC6** Consultori

UFFICIO DEL TERRITORIO
DIREZIONE PROVINCIALE DI PALERMO

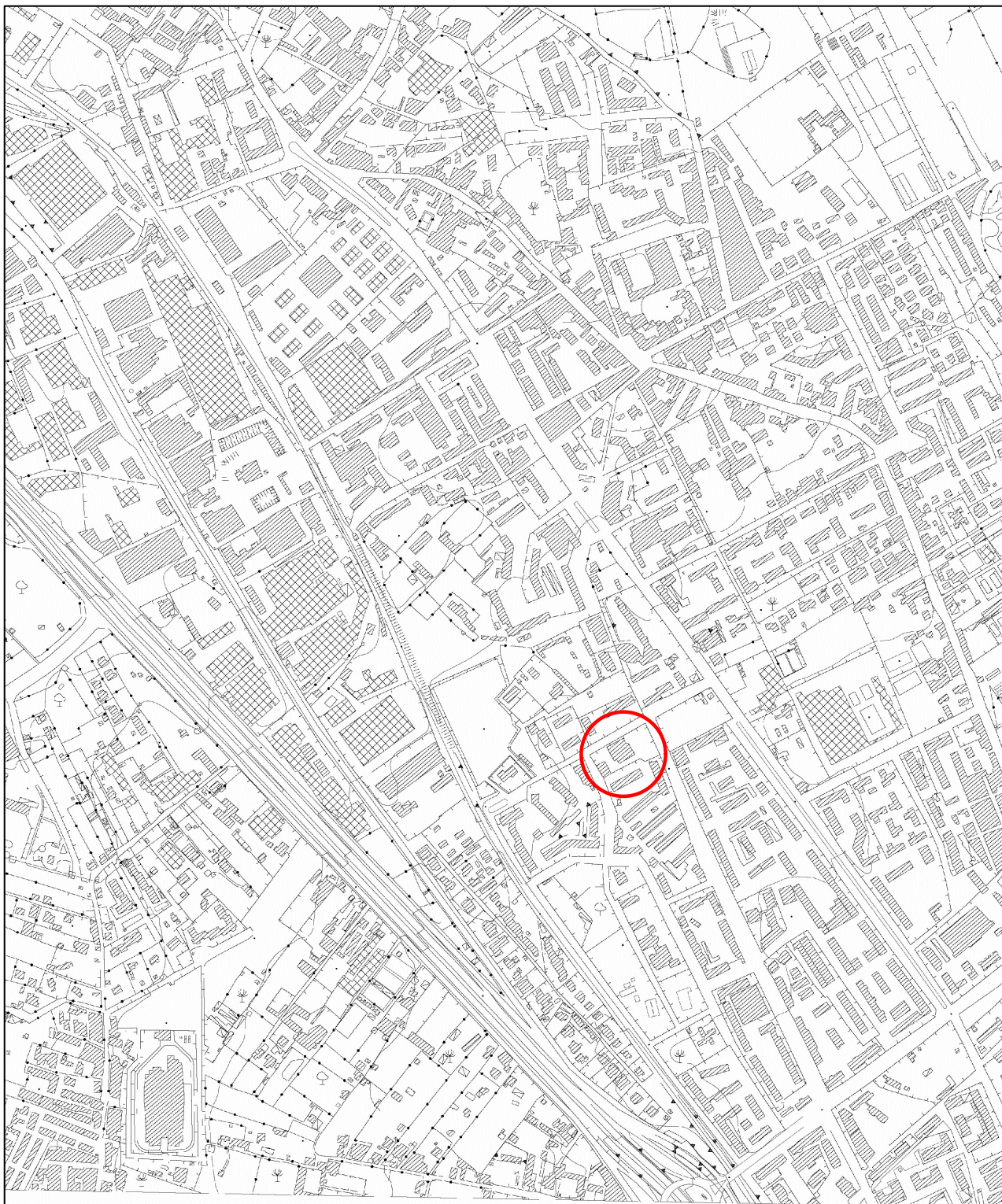


AREA INTERESSATA

FG. 22 P.LLA 2853

SCALA 1:2000

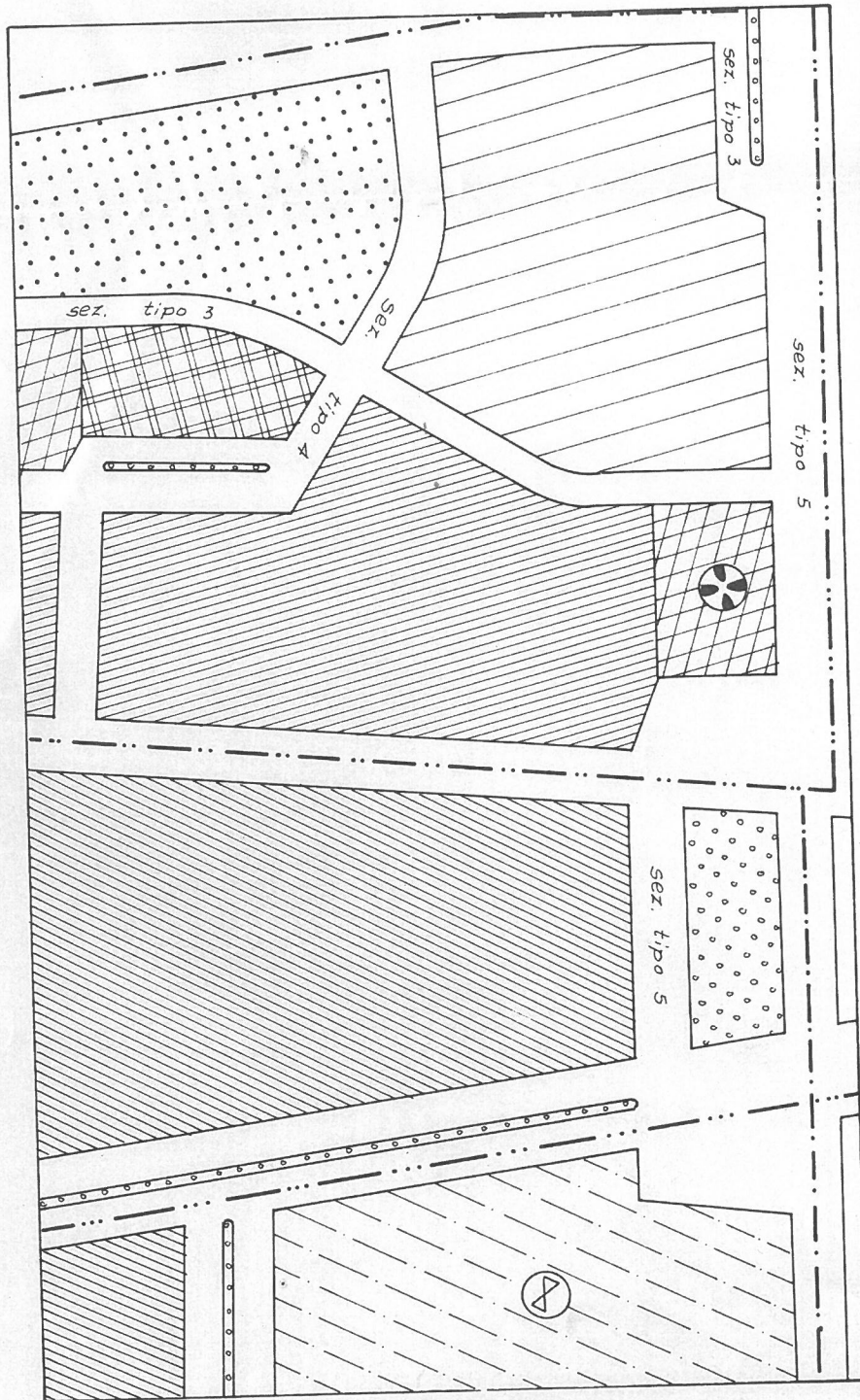
CARTOGRAFIA
DEL TERRITORIO DEL COMUNE DI PALERMO



AREA INTERESSATA

SCALA 1:10.000

COMUNE DI PALERMO



STRALCIO DI P. R. G.
scala 1:2000