

Allegato alla proposta di delibera

n. 30 del 29/11/2018

Il Responsabile del Procedimento

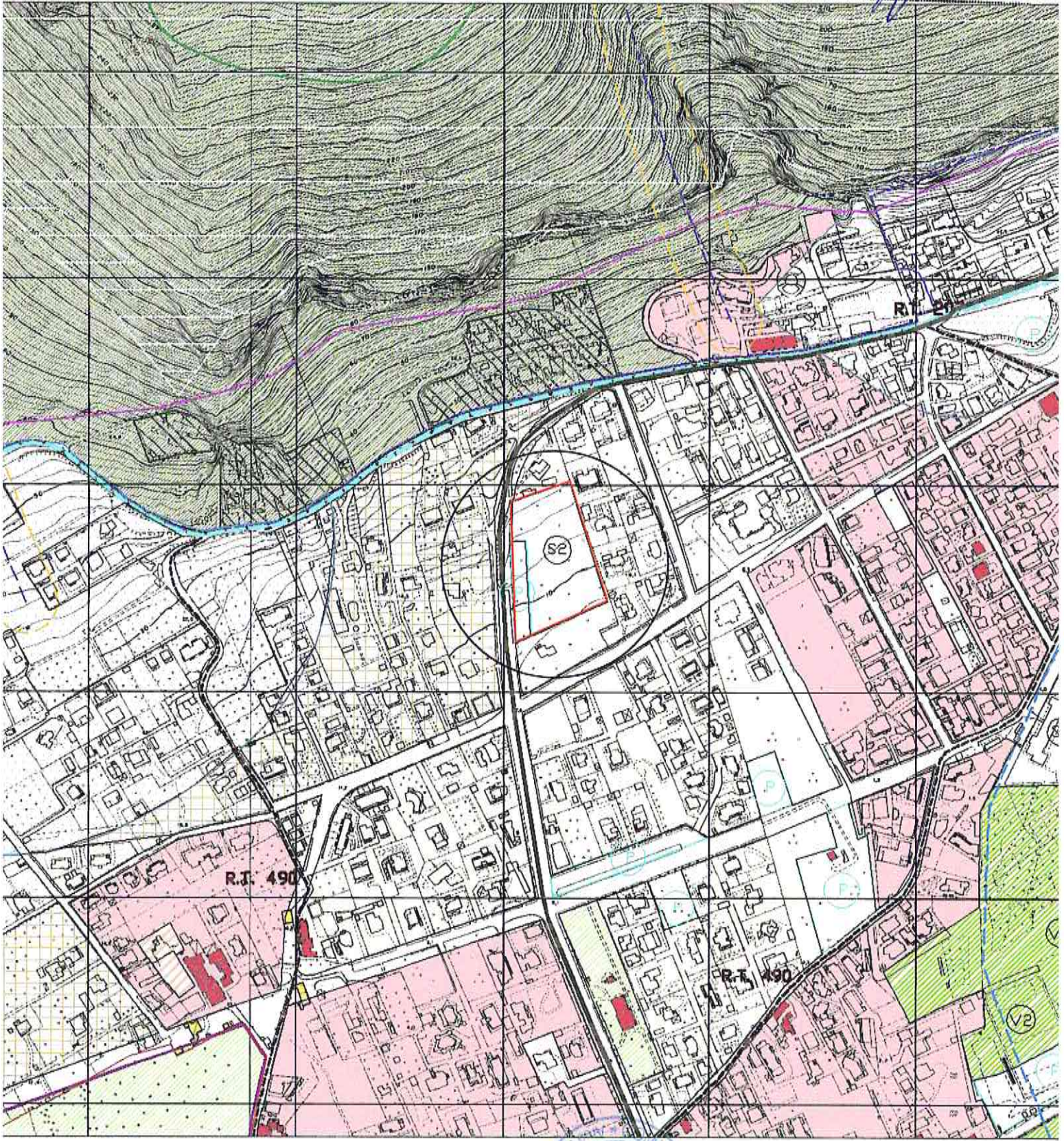
*[Handwritten signature]*

Stralcio Prg vigente approvato con D.Dir. nn. 124 Allegato alla proposta di delibera e 558/DRU/02 e Presa d'Atto D.C.C. n° 7/04 n. 30 del 29/11/2018

Scala 1/5000

Il Responsabile del Procedimento

*[Handwritten signature]*



Copia Conforme

Esperto Geometra  
Arch. Riccardo Favitta

11 SET 2018



P.lle 713, 799, 801



P Parcheggi

S2 Scuole dell'obbligo



# LEGENDA

## ZONIZZAZIONE

### Zone "A"

**A1** Manufatti storici e relative pertinenze e fondi di rilevante pregio storico ed ambientale.

**A2** Tessuti urbani storici

### Zone "B"

**B0a** Aree urbane che ripropongono e proseguono l'impianto urbanistico delle zone A2 facenti parte del centro urbano di Palermo

**B0b** Aree urbane che ripropongono e proseguono l'impianto urbanistico delle zone A2 facenti parte delle borgate

**B1** Aree urbane caratterizzate da edilizia residenziale a bassa densità con tipologia a casa unifamiliare

**B2** Aree urbane caratterizzate da edilizia residenziale con densità pari o inferiore a 4mc/mq.

**B3** Aree urbane caratterizzate da edilizia residenziale con densità superiore a 4mc/mq.

**B4a** Parte di territorio urbanizzate sulla base di piani di edilizia economica e popolare o sovvenzionata realizzate fino agli anni 50.

**B4b** Parte di territorio urbanizzate sulla base di piani di edilizia economica e popolare o sovvenzionata realizzate dopo gli anni 50.

**B5** Parti di territorio agricolo che hanno subito massiccia edificazione -

### Zone "C"

**Ca** Aree di nuova edificazione

**Cb** Aree di nuova edificazione che discendono dal declassamento delle B1

### Zone "D"

**D1** Aree di insediamenti produttivi esistenti

**D2** Nuove aree per insediamenti produttivi da assoggettare a P.I.P. o a P.E.

### Zone "E"

**E1** Parti di territorio prevalentemente pianeggianti caratterizzate da colture agricole

**E2** Parti di territorio prevalentemente collinari caratterizzati da vegetazione di tipo spontaneo.

### Zone "F"

Spazi ed Attrezzature Pubbliche di Interesse Generale

**F1** Istituti di Istruzione secondaria superiore

**F2** Ospedali, luoghi di cura presidi sanitari e medicina di base

**F3** Attrezzature sportive

**F4** Parchi urbani e territoriali

**F5** Mercati generali

**F6** Macelli

**F7** Servizi giudiziari e penitenziari

**F8** Cimiteri

**F9** Fiera espositiva

**F10** Caserme e aree militari

**F11** Università

**F12** Attrezzature museali, culturali ed espos.

**F13** Impianti tecnologici

**F14** Attrezzature assistenziali

**F15** Uffici e sedi direzionali sovraumunali

**F16** Aree ferroviarie o portuali

**F17** Aeroporto

**F18** Discariche R.S.U. e speciali

**F19** Luna park

**F20** Aree circensi

**F21** Autostazione

**F22** Deposito tramviario

**F23** Laboratorio di astrofisica spaziale

**F24** Istituto Universitario Zootecnico

Aree ed immobili soggetti a tutela ambientale

Netto Storico

Verde Storico

FC Fascia costiera

Pa

Is

S1

S2

A1

In

IC1

IC2

IC3

IC4

IC5

IC6

IC7

IC8

IC9

IC1

IC1

IC1

IC1

IC1

IC1

V1

V2

V3

V4

V5

Pa

Pa

P

Pi

P

Pi

P

Pi

P

Pi

P

Pi

P

Pi

Viab



nuove aree per insediamenti produttivi soggettate a P.I.P. o a P.E.

**Zone "E"**

Parti di territorio prevalentemente pianeggianti caratterizzate da colture agricole

Parti di territorio prevalentemente collinari caratterizzate da vegetazione di tipo spontaneo.

**Zone "F"**

Edifici ed attrezzature pubbliche di interesse generale

- Istituti di istruzione secondaria superiore
- Ospedali, luoghi di cura presidi sanitari e medicina di base
- Attrezzature sportive
- Parchi urbani e territoriali
- Mercati generali
- Macelli
- Servizi giudiziari e penitenziari
- Cimiteri
- Fiera espositiva

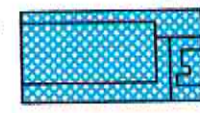
- 0 Caserma e aree militari
- 1 Università
- 2 Attrezzature museali, culturali ed espos.
- 3 Impianti tecnologici
- 4 Attrezzature assistenziali
- 5 Uffici e sedi direzionali sovracomunali
- 6 Aree ferroviarie o portuali
- 7 Aeroporto
- 8 Discariche R.S.U. e speciali
- 9 Luna park
- 0 Aree circenali
- 1 Autostazione
- 2 Deposito tramviario
- 3 Laboratorio di astrofisica spaziale
- 4 Istituto Universitario Zootecnico

Zone ed immobili soggetti a tutela ambientale

Centro Storico

Parco Storico

Fascia costiera



Parchi Urbani

Istruzione

S1 Asilo Nido

S2 Scuole dell'obbligo

Attrezzature di interesse comune

- IC1 Chiese e Centri Religiosi
- IC2 Edifici per il tempo libero
- IC3 Edifici per la pubblica amministrazione
- IC4 Centri culturali
- IC5 Centri sociali e sanitari, presidi sanitari e medicina di base
- IC6 Consultori
- IC7 Uffici PP.TT. Carabinieri...
- IC8 Teatri
- IC9 Case di riposo
- IC10 Biblioteche
- IC11 Centri di formazione
- IC12 Mercatini rionali
- IC13 Attrezzature per l'igiene ambientale
- IC14 Canile municipale

Verde Pubblico

- V1 Campi gioco bimbi
- V2 Campi sportivi
- V3 Spazi pubblici a verde
- V4 Aree attrezzate a parco
- V5 Impianti sportivi

Parcheggi

P Parcheggi



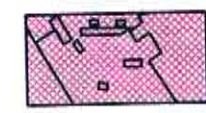
- P<sub>1</sub> Parcheggi sotterranei
- P<sub>2</sub> Parcheggi multipiano

Viabilità di P.R.G.

Metropolitana

Pista ciclabile - ex tratto ferroviario

Manufatti da demolire



Metropolitana

Pista ciclabile - ex tratto ferroviario

Manufatti da demolire

Centri di Municipalità

Centri Municipalità

Aree soggette a pianificazione particolareggiata

Prescrizioni esecutive - Piani particolareggiati Zone "A"

Prescrizioni esecutive Zone "B"

Ambiti in zone E1, E2 e B5 da pianificazione particolareggiata

Perimetro dell'area da sottopianificazione particolareggiata Mondello

Perimetro del Piano Regolato

Piani di Lottizzazione approvati

Simboli funzionali

Centro della Municipalità

Attività ricettive e complementari al turismo

Campo nomadi

Attività ricettive e complementari al turismo

Impianto Distributore Carburante

Confine di Circostrizione