




Comune di Palermo  
Area della Pianificazione Urbanistica  
Staff capo Area
















Nuove sepolture all'interno del Cimitero di S. Maria dei Rotoli  
PROGETTO DI FATTIBILITA' TECNICA ED ECONOMICA  
2023

CARTA DEI VINCOLI  
Tav.03

IL Sindaco Prof. Roberto Lagalla  
L'Assessore: Dott. Salvatore Orlando  
Il Capo Area: dott. Seraio Maneri

Gruppo di progettazione: Arch. Giovanni Sarta (coordinatore),  
Arch. Francesco Paolo Amato, Arch. Achille Vitale, Arch. Marcanonio Virgadamo (Resp. Sicur.),  
geom. Marco Cannioto, Dott. Geol. Gabriele Sapia, Dott. Biol. Claudio Severino,  
Dott. Biol. Fabio Di Piazza

### LEGENDA

-  Zona F8
-  Zona A1
-  Vincolo Monumentale
-  Siti di Importanza Comunitaria (SIC)
-  Fascia di 200 metri dal SIC
-  Vincolo idrogeologico
-  Zona P2 del PAI
-  Zona R2 del PAI
-  Bosco naturale
-  Bosco artificiale
-  Fascia di rispetto dai boschi naturali
-  Fascia di rispetto dai boschi artificiali
-  Fascia dei 150 metri dalla battigia

