

LEGENDA:

- Linea di perimetrazione area di intervento = mq. 32.021
- Linea di perimetrazione della Superficie fondiaria di pertinenza delle Cooperative

AREE PUBBLICHE (da cedere al Comune):




URBANIZZAZIONI PRIMARIE:
(STRADE DI P.R.G. E DI P.C)

URBANIZZAZIONI SECONDARIE:
(Verde Pubblico, Parcheggio Pubblico, Servizi)


P.lle 1981-1190-580-1189-2120-108-2118-2117-1986-2110-1266-1895-1890-1987-1882-107

di cui:




AREE PER SERVIZI PUBBLICI
(Servizi di interesse comune
e/o attrezzature scolastiche)

P.lle 1981 q.p.-1190 q.p.-580 q.p.-1189 q.p.-2120-108-2118-2117-1986-2110-1895-1890-1987



VERDE PUBBLICO ATTREZZATO DI P.C.

P.lle 580 q.p.-1189 q.p.-1882-107



PARCHEGGIO PUBBLICO

P.lle 1981 q.p.-1190 q.p.-1266

