



Protocollo Interno
n. 61181 del 23.01.13



Regione Siciliana

Presidenza

DIPARTIMENTO REGIONALE DELLA PROTEZIONE CIVILE

Servizio per la Provincia di Palermo

Linea di Intervento 2.3.1.8

“Realizzazione di infrastrutture finalizzate alla previsione ed alla mitigazione dei rischi idrogeologici, sismici, vulcanici, industriali ed ambientali”

LAVORI DI REALIZZAZIONE DELLA NUOVA SEDE AD USO DEL DIPARTIMENTO DELLA REGIONE SICILIANA E DEL CFDMI, NELL’AEREOPORTO BOCCADIFALCO DI PALERMO



PROGETTO PRELIMINARE

IN VARIANTE URBANISTICA

Elaborato n. **R.02 Integrativa**

Scala

Data 23.01.2013

Oggetto: **Relazione di fattibilità paesaggistica integrativa**

PROGETTAZIONE


Progettista coordinatore: *arch. Antonietta Manno*

Progettista: *arch. Rosario Migliore*

Progettista impianti: *ing. Sigismondo Costa*

SETTORE SPECIALISTICO

R.U.P.
ing. Claudio Parasporo



Verifica

Il responsabile del Servizio S.11 ing. Calogero Foti

Approvazione

DIRIGENTE GENERALE

ing. Pietro Lo Monaco

La relazione di fattibilità paesaggistica del progetto, chiesta dalla Soprintendenza e redatta in conformità alle disposizioni legislative in materia, nel trattare la compatibilità del progetto preliminare nel rispetto delle valenze paesaggistiche ed ambientali che caratterizzano il territorio dell'aeroporto di Boccadifalco, considerata la procedura di cui all'art. 7 della l.r. n. 65/1981 per l'autorizzazione del progetto in variante urbanistica, comprende tra le finalità come indicato a pag. 2, “l'acquisizione del parere di competenza per tale procedura, posta in essere limitatamente all'area in concessione dall'ENAC al DRPC”.

Alla relazione, quindi, sono allegati gli elaborati grafici in formato A3:

- 1) stralcio variante generale al PRG, allegato n. 1;
- 2) CTR – aree assegnate al DRPC, allegato n. 2;
- 3) Istituzioni presenti nell'area aeroportuale, allegato n. 3;
- 4) Stato di fatto – demolizioni proposte, allegato n. 4;
- 5) Proposta progettuale, allegato n. 5;
- 6) Stato di fatto – Planimetria, allegato n. 6;
- 7) Fotoinserimento edificio – Planimetria, allegato n. 7.

La relazione è stata esaminata dalla Soprintendenza BB.CC.AA. di Palermo e restituita con il Visto che si allega in copia, posto con riferimento al provvedimento favorevole emesso.

La richiesta avanzata dalla Direzione del Polo Tecnico del Servizio Urbanistica del comune di Palermo, inerente la definizione di una perimetrazione delle aree d'intervento da porre in variante urbanistica, quali aree strettamente connesse al progetto da realizzare, e non più estese a tutta l'area data in concessione da ENAC, necessita la sostituzione dell'allegato n. 4 che indica le demolizioni senza far riferimento ad alcuna perimetrazione di aree. Pertanto si allega alla presente integrazione l'elaborato grafico in formato A3:

- Stato di fatto – Perimetrazione aree d'intervento del progetto in variante urbanistica, allegato n. 4 sostitutivo,

che sostituisce del tutto l'allegato n. 4 della relazione.

Non necessitano di alcuna variazione, invece, gli altri allegati perché mostrano, schematicamente ed a scala ridotta, l'area concessa da ENAC al DRPC, che rimane tale, vedi allegati nn. 1 e 2, o indicano altri aspetti e dati del progetto.



SERVIZIO - SOPRINTENDENZA REGIONALE
BIBLIOTECA UNIVERSITARIA
PO FESR Sicilia 2007/2013



Prot. n. *5461-Us. Um*

Classifica *93048/C*

Data *16/07/2012* Regione Siciliana



Presidenza

DIPARTIMENTO REGIONALE DELLA PROTEZIONE CIVILE

Servizio per la Provincia di Palermo

Linea di Intervento 2.3.1.8

“Realizzazione di infrastrutture finalizzate alla previsione ed alla mitigazione dei rischi idrogeologici, sismici, vulcanici, industriali ed ambientali”

LAVORI DI REALIZZAZIONE DELLA NUOVA SEDE AD USO DEL DIPARTIMENTO DELLA REGIONE SICILIANA E DEL CFDMI, NELL’AEREOPORTO BOCCADIFALCO DI PALERMO



PROGETTO PRELIMINARE IN VARIANTE URBANISTICA



Elaborato n. **R.02**

Scala

Data **2 LUG 2012**

Oggetto: Relazione di fattibilità paesaggistica


PROGETTAZIONE

Progettista coordinatore: *arch. Antonietta Marino*
Progettista: *arch. Rosario Migliore*
Progettista impianti: *ing. Sigismondo Costa*



SETTORE SPECIALISTICO

R.U.P.
ing. Claudio Parasporo



Verifica

Il responsabile del Servizio S.11 ing. Calogero Foti

Approvazione

DIRIGENTE GENERALE

ing. Pietro Lo Monaco

SERVIZIO - SOTTINTENDENZA BB. CC. AA. PALERMO
PER PAESISTICI NATURALI
E NATURALISTICI DI PIANURE E COSTE

Grafici allegati al provvedimento emesso
Con riferimento alla nota *188/111/15* Del *22.12.12*
Ai sensi dell'art. 15 del D.L. 42/2004


Il Dirigente del
Arch. Buiyio
Carla Maria



Perimetrazione delle aree d'intervento del progetto in variante urbanistica



Immobili da demolire



Immobili da mantenere nell'uso concesso, esterni alla perimetrazione dell'area in variante urbanistica

