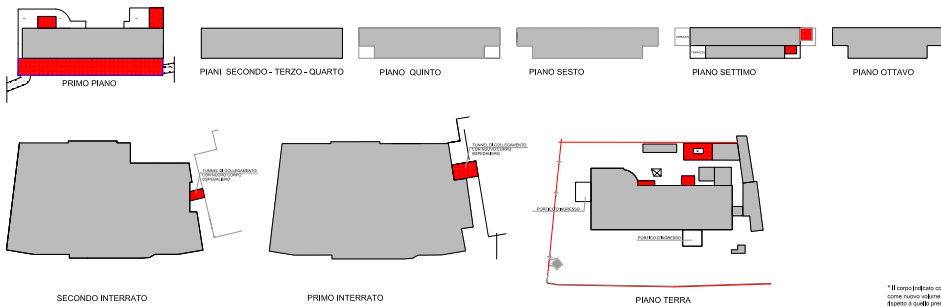


PROGETTO ORIGINARIO - APPROVATO CON DELIBERAZIONE DI CC nr. 36 del 07-03-2006 - concessione SUAP nr. 6110 del 28-06-2007

scala 1:750



\*Il progetto è stato conformato, nel progetto approvato, in progetto come nuovo edificio in quanto l'edificio esistente non era più utilizzabile e si è provveduto a demolirlo e a costruirne un nuovo edificio in base alle norme vigenti e al regolamento comunale approvato con deliberazione di CC nr. 36 del 07-03-2006.

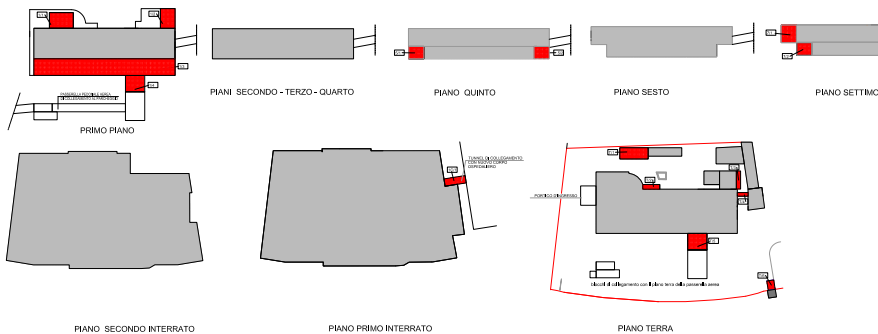
Si è considerato nel nuovo volume urbanistico il volume esistente - Casa di Don "La Madonna" - ed sono stati individuati i volumi da demolire e quelli da costruire. I volumi da demolire sono stati individuati in base al regolamento del progetto (deliberazione CC nr. 36 del 07-03-2006) mc. 2.857,97

Dati volumetrici del nuovo volume urbanistico:

mc.	276,00 di volume piano terra
mc.	130,20 di volume piano 1° (ammontamento indicale)
mc.	220,00 di volume piano 2° (ammontamento indicale)
mc.	99,00 di volume piano 3° (ammontamento indicale)
<b>ammontamento mc.</b>	<b>2.857,97</b>

PROGETTO DI PRIMA VARIANTE - concessione SUAP nr. 8883 del 23-12-2010

scala 1:750

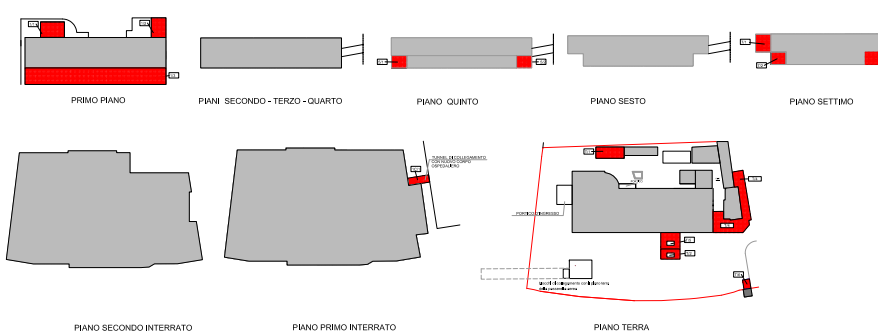


COMPUTO DEI NUOVI VOLUMI URBANISTICI  
PROGETTO DI PRIMA VARIANTE

PIANO AREA	SC	H	VOLUME
LCANT	SC/1	H	VOLUME
1	20,40	4,00	318,00
2	51,20	3,20	328,00
3	14,50	4,00	117,20
4	14,50	4,00	117,20
5	6,50	3,00	102,00
6	27,00	4,00	216,00
7	19,00	4,00	152,00
8	67,40	3,20	215,68
9	31,70	3,20	101,44
10	52,40	3,20	335,36
11	34,00	3,20	108,80
12	34,00	3,20	108,80
13	40,24	3,20	128,76
14	21,00	3,20	67,20
15	48,20	3,20	154,24
16	40,20	3,20	128,64
17	114,00	3,20	364,80
18	114,00	3,20	364,80
<b>TOTALE VOLUME URBANISTICO mc.</b>			<b>3.364,02</b>

PROGETTO DI SECONDA VARIANTE CONCESSIONE SUAP NR. 11946 DEL 07-09-2012

scala 1:750

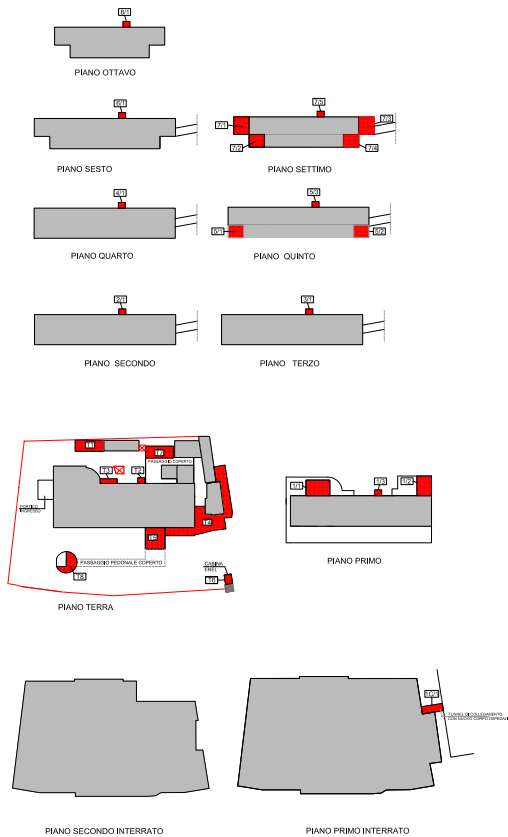


COMPUTO DEI NUOVI VOLUMI URBANISTICI  
PROGETTO DI SECONDA VARIANTE

PIANO AREA	SC	H	VOLUME
LCANT	SC/1	H	VOLUME
1	20,40	4,00	318,00
2	51,20	3,20	328,00
3	14,50	4,00	117,20
4	14,50	4,00	117,20
5	6,50	3,00	102,00
6	27,00	4,00	216,00
7	19,00	4,00	152,00
8	67,40	3,20	215,68
9	31,70	3,20	101,44
10	52,40	3,20	335,36
11	34,00	3,20	108,80
12	34,00	3,20	108,80
13	40,24	3,20	128,76
14	21,00	3,20	67,20
15	48,20	3,20	154,24
16	40,20	3,20	128,64
17	114,00	3,20	364,80
18	114,00	3,20	364,80
<b>TOTALE VOLUME URBANISTICO mc.</b>			<b>3.922,24</b>

PROGETTO DI TERZA VARIANTE (Urbanistica) - CALCOLO DEL VOLUME

scala 1:750



■ SUPERFICIE CORRISPONDENTI AI VOLUMI PREESISTENTI AL 2007

■ SUPERFICIE CHE DETERMINANO IL NUOVO VOLUME

PROGETTO DI TERZA VARIANTE  
CALCOLO DEL NUOVO VOLUME

LIVELLO	REF.	SC (H)	H	VOLUME	
		SC/1	m	mc	
1	INTERATO	10/3	24,40	4,00	318,60
	1/1	50,00	3,20	327,20	
	1/2	1,40	4,00	22,40	
	1/3	24,20	4,00	193,60	
	1/4	20,00	4,00	160,00	
	1/5	71,60	4,00	572,80	
2	1/6	31,00	4,00	248,00	
	1/7	26,70	4,00	213,60	
	1/8	45,70	4,00	365,60	
	1/9	19,40	3,20	123,68	
	1/10	51,70	3,20	331,84	
	1/11	1,40	3,20	22,40	
3	2/1	1,40	3,20	22,40	
	3/1	1,40	3,20	22,40	
	4/1	1,40	3,20	22,40	
4	5/1	40,00	4,00	320,00	
	5/2	31,00	3,20	248,00	
	5/3	1,40	3,20	22,40	
	5/4	1,40	3,20	22,40	
	5/5	1,40	3,20	22,40	
	5/6	1,40	3,20	22,40	
7	7/1	40,20	4,00	321,60	
	7/2	30,00	3,20	240,00	
	7/3	48,20	3,20	154,24	
8	8/1	1,40	3,20	22,40	
	8/2	1,40	3,20	22,40	
	8/3	1,40	3,20	22,40	
TOTALE	518			<b>3.422,80</b>	
TOTALE VOLUME FUORI TERRA	5.432,08	133,00	m <sup>3</sup>	<b>3.229,00</b>	
TOTALE VOLUME m <sup>3</sup>				<b>8.651,80</b>	

(1) Per SCL (Superficie Coperta Lorda) si intende la somma delle superfici di piano risultante all'interno delle pareti perimetrali.

COMUNE DI PALERMO  
Programma di Riqualificazione Urbana e Sviluppo Sostenibile del Territorio (PRUSST)  
D.M. LL.PP. 81/1096

CONTESSA: 90144 PALERMO

AREA COMMITENTE: 46 PALERMO

OPERA: AMPLIAMENTO DELLA STRUTTURA SANITARIA E REALIZZAZIONE DI UN PARCHEGGIO PERTINENZIALE

Delibera del Consiglio Comunale nr. 36 del 07-03-2007

Concessione SUAP nr. 6110 del 28-06-07 - Prot. n. 4312/07  
Concessione SUAP nr. 8883 del 23-12-2010 - Prot. n. 4668/07 (1° variante)  
Concessione SUAP nr. 11946 del 07-09-2012 - Prot. n. 63706/07 (2° variante)

PROGETTO DI TERZA VARIANTE PER L'AMPLIAMENTO DELL'AREA DI INTERVENTO FINALIZZATO ALLA REALIZZAZIONE DI UN PARCHEGGIO PERTINENZIALE A RASO E DI UN EDIFICIO DESTINATO A SERVIZIO MORTUARIO

PROGETTO DEFINITIVO

OGGETTO DELLA TAVOLA  
CALCOLO DEL VOLUME E RAFFRONTO CON I PRECEDENTI ATTI APPROVATI

EDIFICIO ESISTENTE

GENO4