

# Monte Pellegrino in Palermo

Il Responsabile Scientifico  
Prof. Leonardo Valente Noto

Il Direttore del Dipartimento  
Prof. Goffredo La Loggia




Università degli Studi di Palermo  
Dipartimento di Ingegneria Civile, Ambientale,  
Aerospaziale, dei Materiali (DICAM)

## ALLEGATO 1

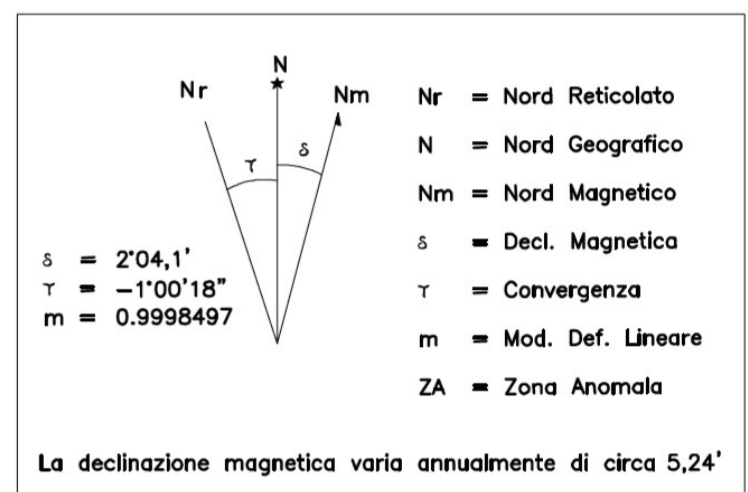
Mappa degli interventi ammissibili  
per le aree P3-P4 del PAI vigente

Scala 1:10.000

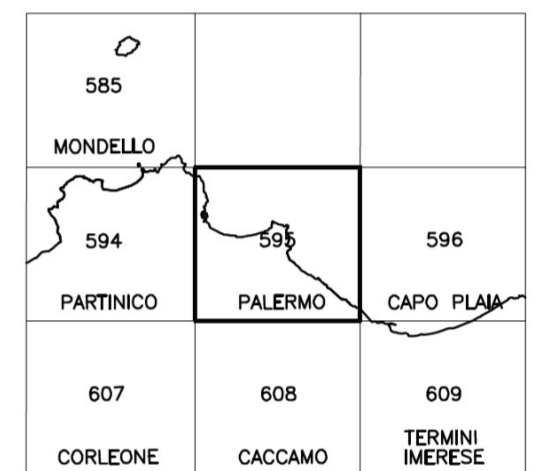


RAPPRESENTAZIONE CONFORME DI GAUSS-BOAGA  
(SISTEMA NAZIONALE - FUSO EST)

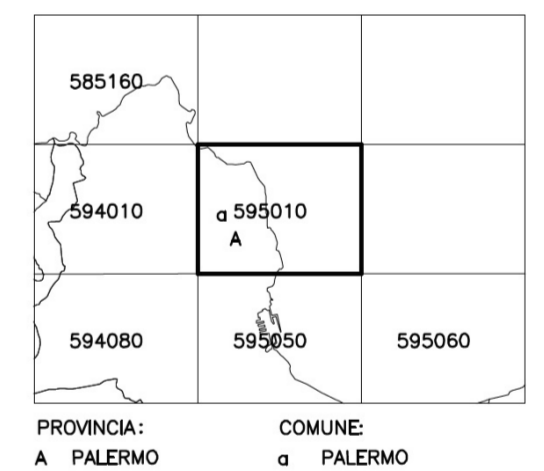
DECLINAZIONE MAGNETICA AL 1 GENNAIO 2010,  
CONVERGENZA, MODULO DI DEFORMAZIONE  
LINEARE AL CENTRO DELLA SEZIONE



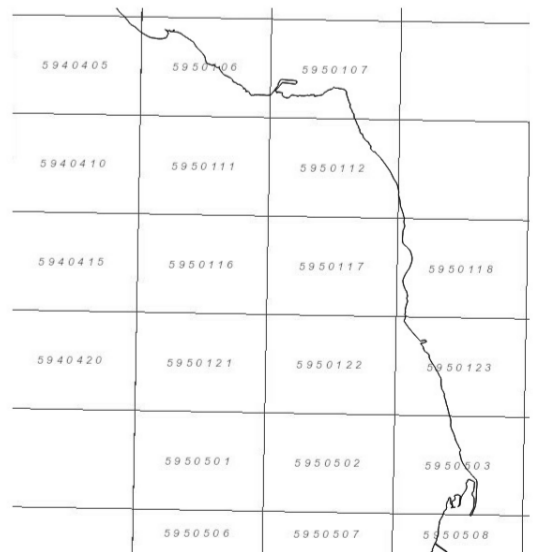
QUADRO D'UNIONE DEI FOGLI 1:50.000



LIMITI AMMINISTRATIVI  
QUADRO D'UNIONE DELLE SEZIONI



QUADRO D'UNIONE DEI FOGLI 1:2.000



### Legenda

- ZSC
- Trazzere
- Sentieri
- Sentieri in aree P4 del PAI vigente

### CONFINI DI RISERVA

- Zona A
- Zona A1
- Zona A2
- Zona A3
- Zona B

### INTERVENTI AMMISSIBILI

- Interventi a basso impatto
- Interventi a basso-medio impatto
- Interventi a basso-medio-alto impatto

