





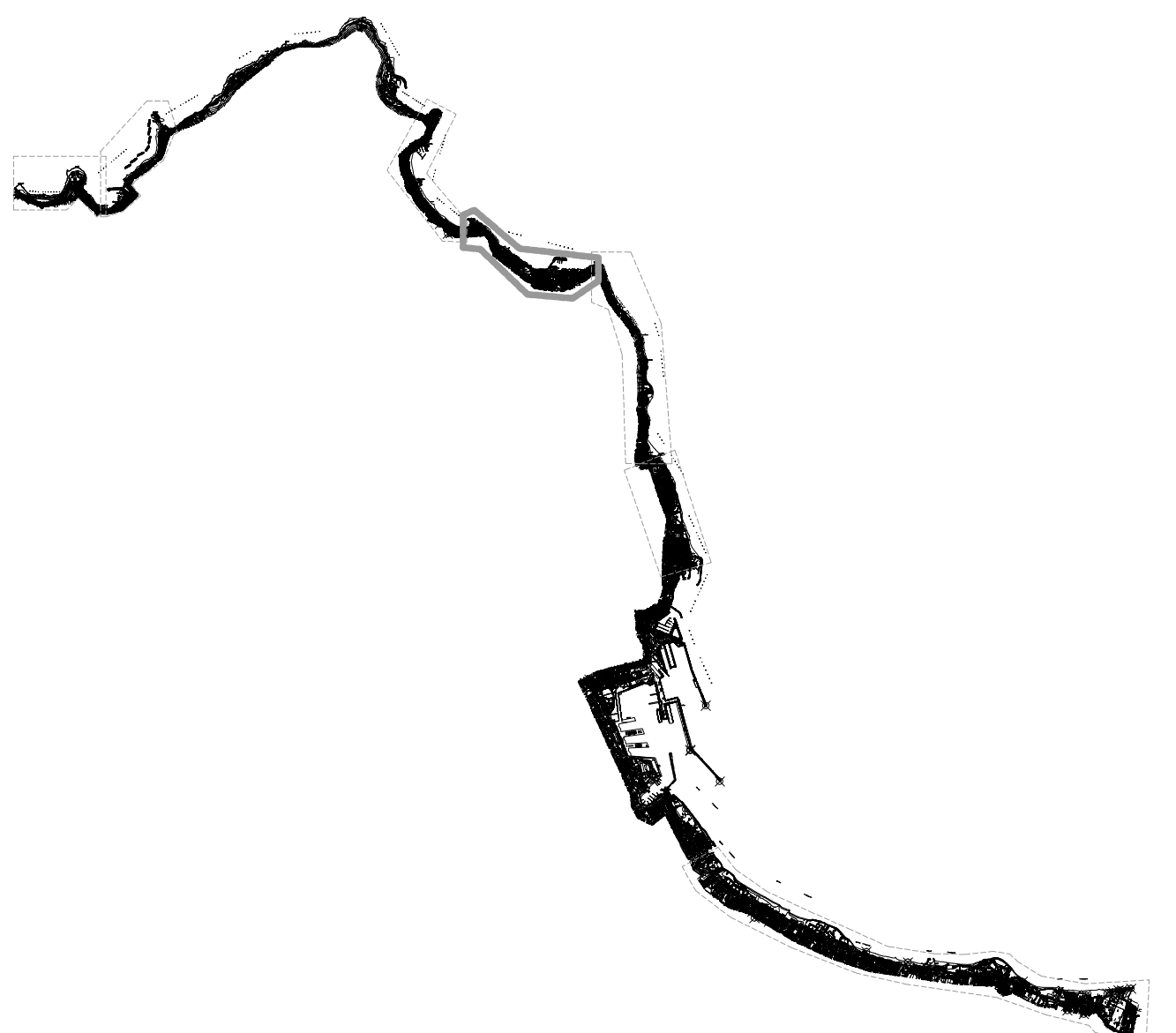




PIANO DI UTILIZZO DELLE AREE DEMANIALI MARITTIME DOCUMENTAZIONE FOTOGRAFICA COLAPESCE - PUNTA DI PRIOLA

DF04

Il Sindaco: Prof. On. Ludovico Orlando
Il Coordinatore: Ing. Sergio Marro
Il Capo Area: Dott. Domenico Maresca
Il Disegnere: Avv. Francesco Fazio
Il Responsabile del Procedimento: Funz. Tech. Arch. Giovanni Satta
Il Gruppo di lavoro:
Coordinatore: Funz. Tech. Architetto Achille Viale
Progettista: Funz. Tech. Architetto Giancarlo Favara,
Funz. Tech. Architetto Adriano La Barbera (relazioni ambientali),
Funz. Tech. Architetto Giuseppe Lupo (risparmio energetico),
Funz. Tech. Architetto Giovanni La Barbera (impedimenti),
Funz. Tech. Architetto Giuseppe Sestini (paesaggio),
Ing. Capo P.M. Biagio Claudio Severino (servizi tecnici),
Funz. Area: Silvana Scavone (tutte le parti di merito ambientale),
Collaboratori:
Esp. di Prog. Architetto Daniela Kallman,
Esp. di Prog. Giuseppe Luzzati



01



02



03