



Città di Palermo

# PRG2.0 PIANO REGOLATORE GENERALE PALERMO 2025

*schema di massima*



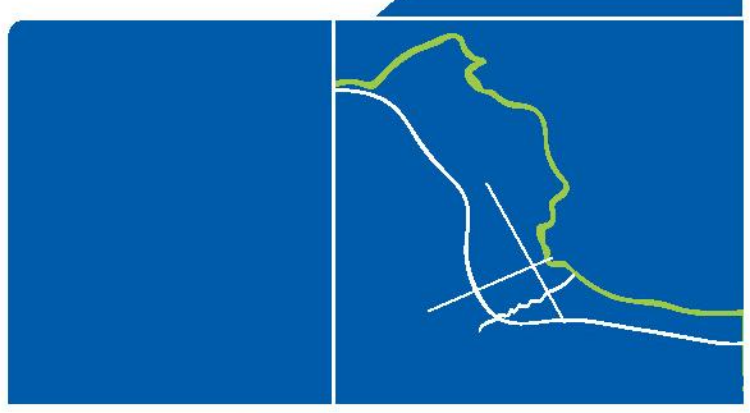
Area della Pianificazione Urbana e del Territorio  
Ufficio Pianificazione Urbana e Territoriale

Sindaco Prof. Laelucio Orlando  
Assessore Arch. Giuseppe Gini  
Capo Area Arch. Nicola Di Bartolomeo  
Coordinatore P.R.G. Ing. G. Pirralo

## UFFICIO DEL PIANO

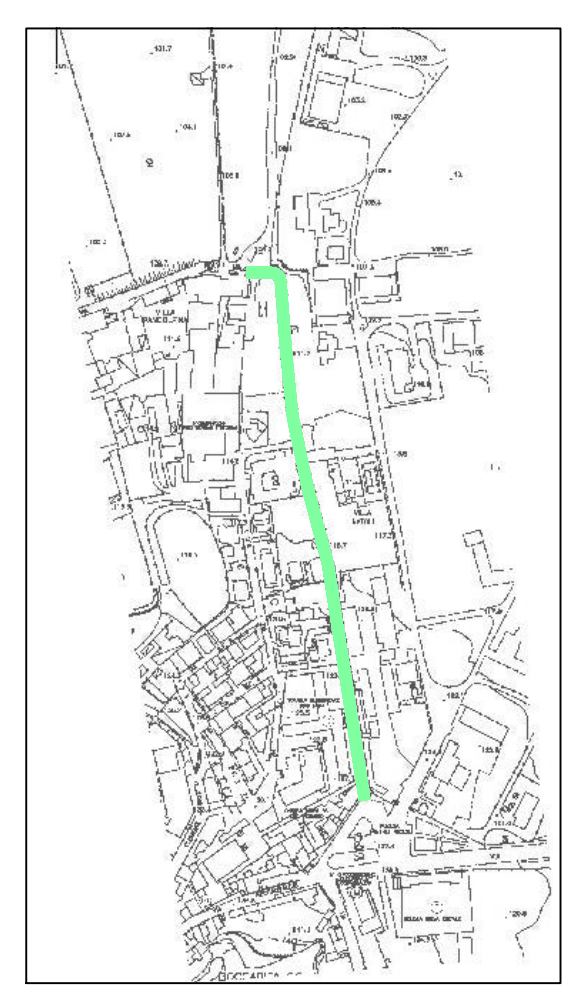
**COORDINAMENTO:** Ing. F. Grimaldi, Arch. G. Luzzo  
Arch. G. Casadio, Arch. G. D'Agostino, Arch. A. Di Carlo, Arch. R. Ferraro,  
Arch. F. Miccari, Arch. A. Santolucito, Arch. T. Torrisi, Ing. A. Marone,  
Geom. C. Alamo, Geom. A. Avola, Geom. M. Cannata, Geom. G. Diopari,  
Geom. L. Pizzo, Geom. F. Vellardi, Coll. amm. B. Alafia,  
Geol. V. Giambruno (responsabile dello studio geologico),  
Geol. G. Sgola, Arch. G. Balle

## VISTI

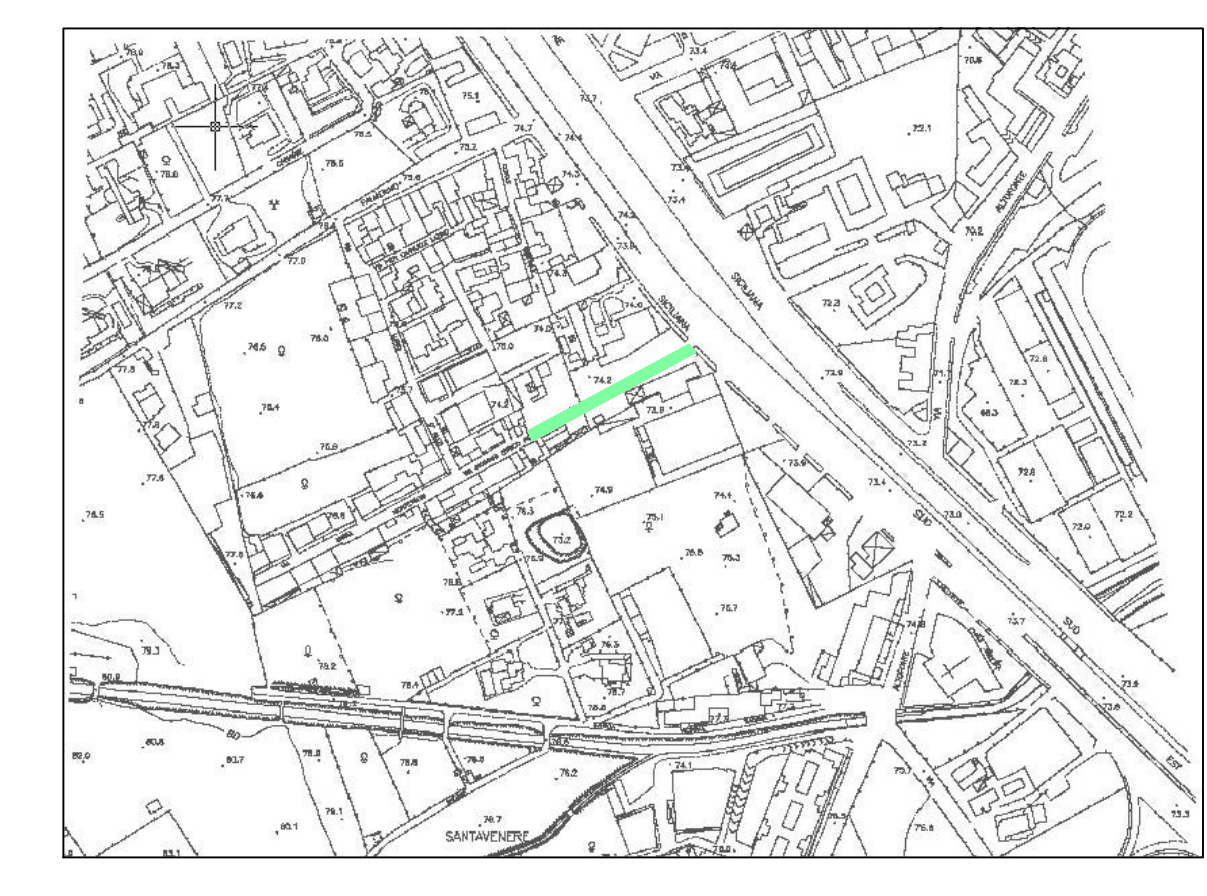



## PARTECIPAZIONE


Indicazioni di progetto  
**13.4**  
(4<sup>a</sup> Circoscrizione)



**VIA BOLOGNI**  
Allargamento di un tratto della via Bologni (strada congliera)



**VIA MONTESSORI**  
Prolungamento della via Montessori sulla via Regione Siciliana



**NUOVA STRADA BOCCADIFALCO**  
Nuove strade per il collegamento della borgata di Boccadifalco attraverso l'esproprio e l'adeguamento di viabilità esistente (ex Cassina)

