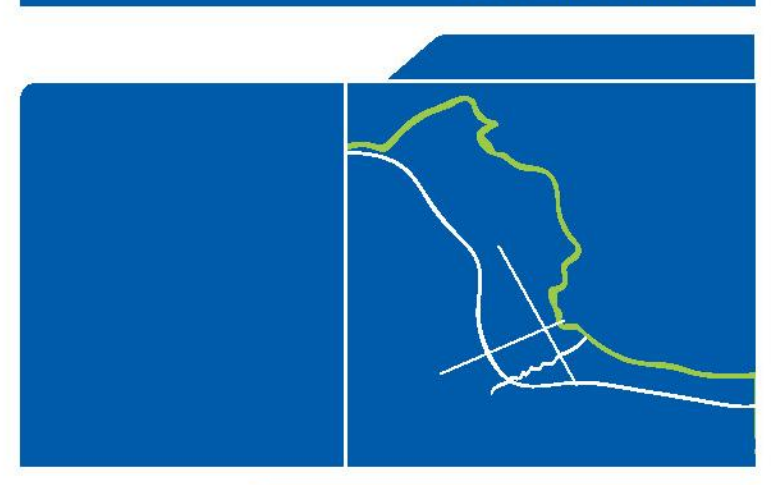




Area della Pianificazione Urbana e del Territorio
Ufficio Pianificazione Urbana e Territoriale

UFFICIO DEL PIANO
COORDINAMENTO: Ing. F. Granata, Arch. G. Luzzo
Arch. G. Cascino, Arch. D. D'Agostino, Arch. Adi. Carlo, Arch. R. Ferrante,
Arch. F. Naccari, Arch. A. Salamone, Arch. T. Turrisi, Ing. A. Martorano,
Geom. C. Alaimo, Geom. A. Andò, Geom. M. Canniolo, Geom. G. Dioguardi,
Geom. L. Piazza, Geom. F. Vellardi, Coll. emm. B. Altilio.
Geol. V. Giambruno (responsabile dello studio geologico),
Geol. G. Sapia, Arch. G. Basile



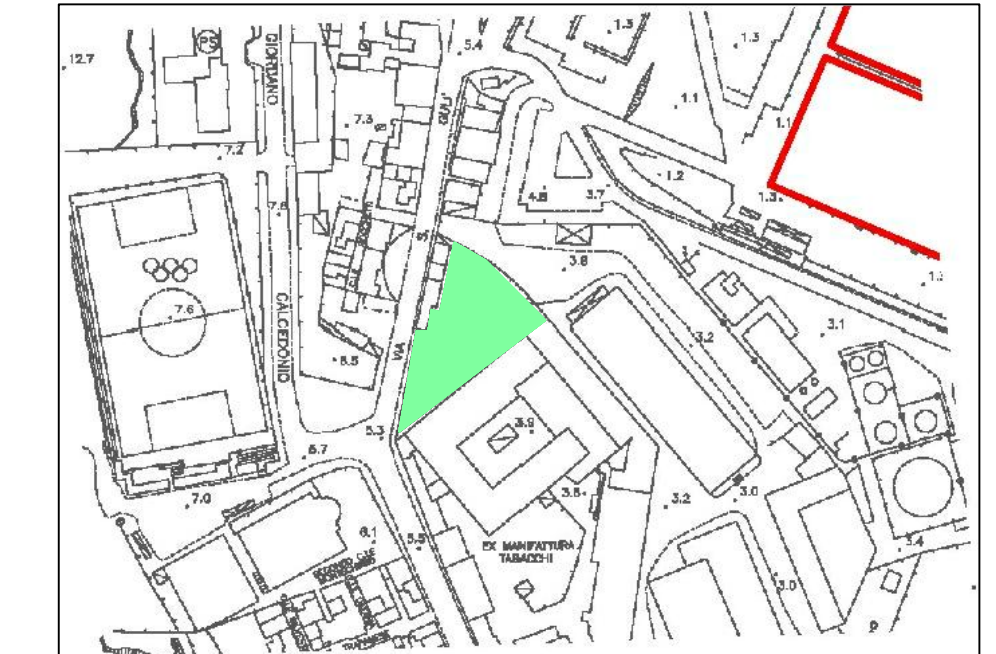
PARTECIPAZIONE
Indicazioni di progetto
(8ª Circoscrizione)
13.8



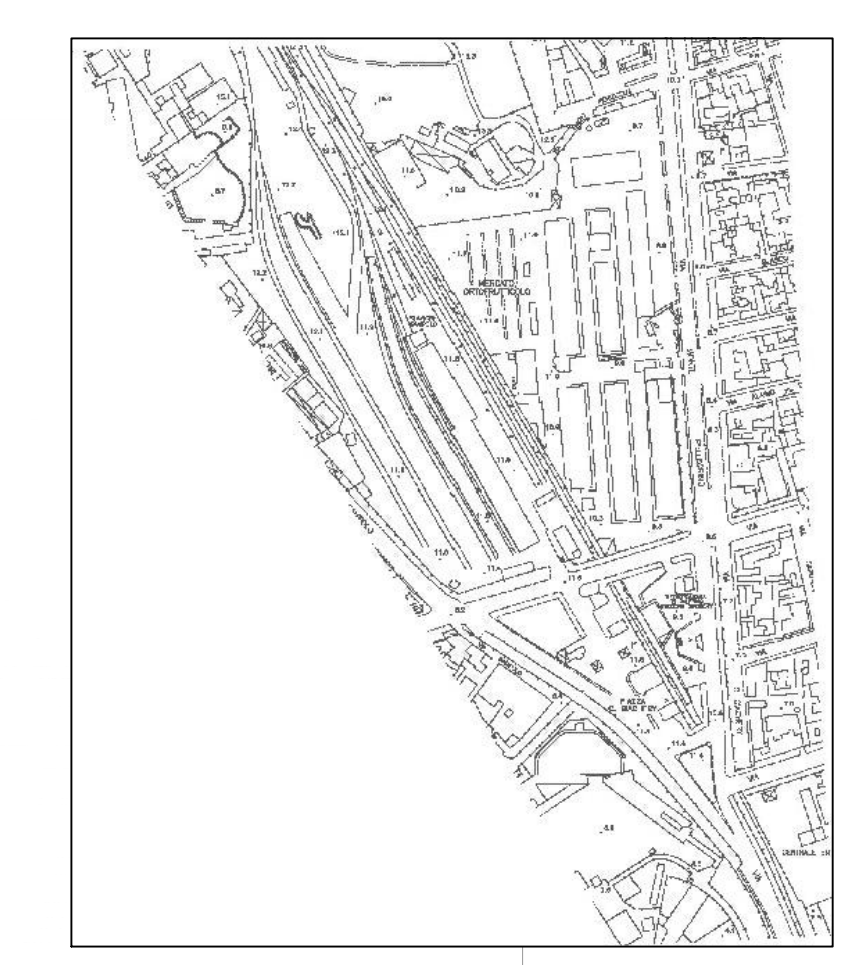
EX FIERA
Allargare la piazza gen. Cascino e riqualificare l'area della ex fiera realizzando un quartiere ecologico



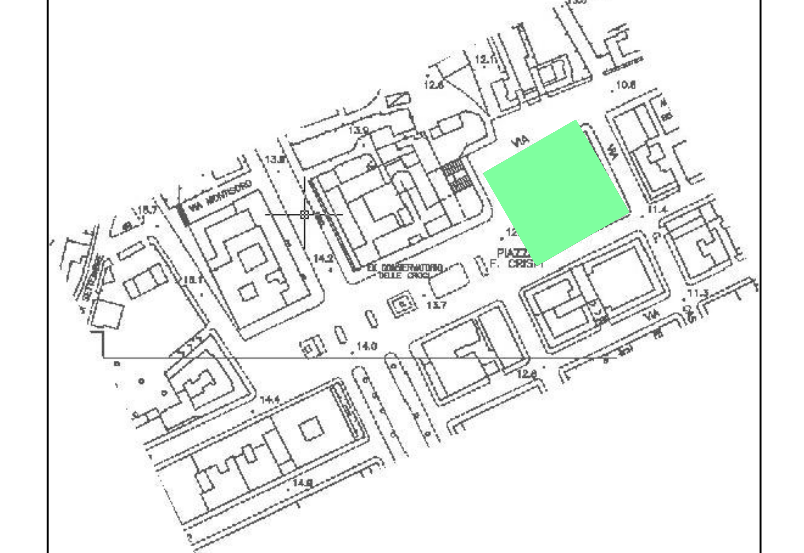
CIMITERO DEGLI INGLES
Realizzazione di un collegamento tra il cimitero degli Inglesi ed il mare attraverso un varco



ZONA GIAHERY
-Riqualificazione a spazio pubblico dell'area ortofrutticolo
-fermata bus a Glakery
-parcheggio bus a piazza Glakery



PARCHEGGIO piazza Croci
Realizzazione di un parcheggio in struttura a piazza Croci




via QUINTINO SELLA
Pedonalizzazione della via Quintino Sella




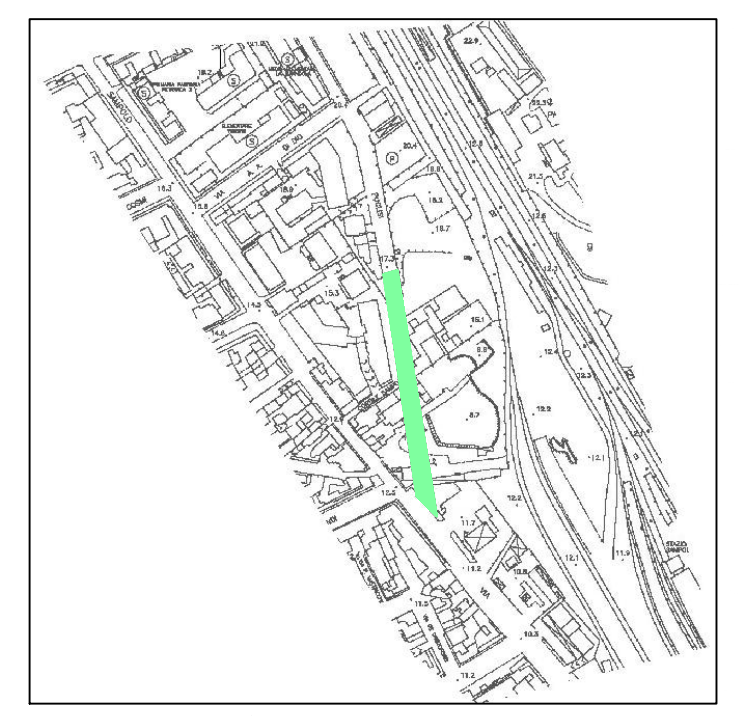
PARCHEGGIO SOTTERRANEO A PIAZZA STURZO
realizzazione di un parcheggio sotterraneo a piazza Sturzo



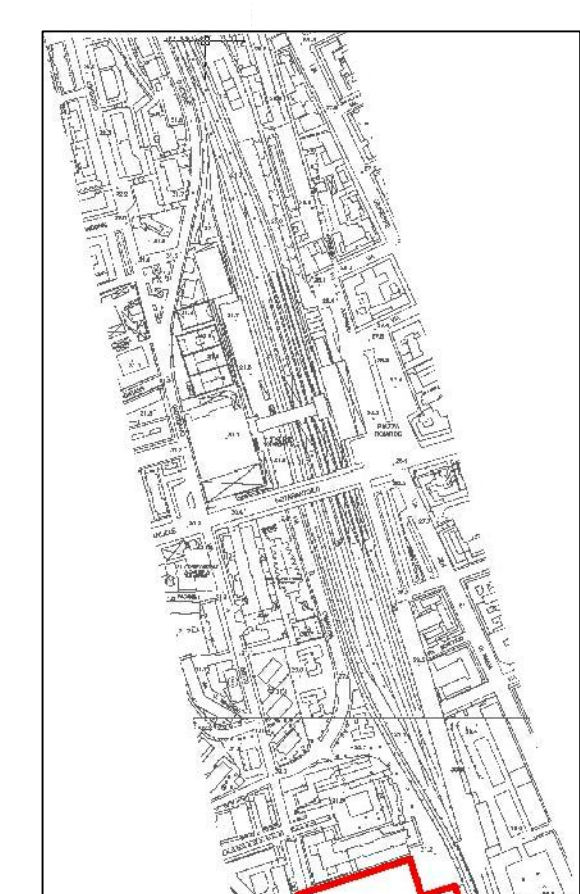
via D'AMELIO
Eliminazione del tappo di via d'Amelio



ROTATORIA
Realizzazione di una rotatoria a piazza Martin Luther King



via PUGLISI
Completamento della via Puglisi



NOTARBARTOLO
Collegare la via Malaspina con la via Notarbartolo

