

Comune di Palermo
Area Gestione del Territorio
Settore Opere Pubbliche

**RAZIONALIZZAZIONE DELLE FOGNATURE DELLA
ZONA COMPRESA TRA LA VIA CASTELLANA E IL
CANALE PASSO DI RIGANO CON L'ELIMINAZIONE
DEI RELATIVI SCARICHI FOGNARI NEL CANALE**

PROGETTO ESECUTIVO

All.

B.2.1

**PROFILO LONGITUDINALE DEL COLLETTORE
PER ACQUE MISTE DI
VIALE LEONARDO DA VINCI**
scala 1:1.000/1:100

VERIFICA

Ai sensi dell'art.112 D.Leg.vo n.163/2006 e art.52-53 D.P.R n.207/2010

Prot. n. 01 del 10/07/2015

IL VERIFICATORE

ING. GAETANO RUSSO

Gaetano Russo



COMUNE DI PALERMO

AREA DELLA RIQUALIFIC. URBANA E BELLE INFRASTR.

STAFF CAPO AREA

VALIDAZIONE

ai sensi dell'art.55 del D.P.R. 207/10 recepito con la L.R.12/11

Prot. n. 05 del 11/08/2015

IL RESPONSABILE UNICO DEL PROCEDIMENTO



ING. MARISA BELLOMO

Marisa Bellomo

Progettisti

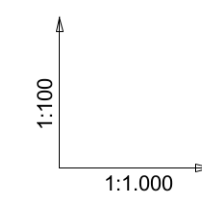
Ing. Luigi Bonuso

Ing. Marilena Grassadonia



Collaboratore
Ing. Fabio Marineo

Palermo, novembre 2014



50.00 m s.l.m.

PICCHETTI	1		2		3		4		5		
QUOTE DEL TERRENO	65.63	65.50	65.22	64.99	64.79	64.57	64.50	64.47	64.40	63.92	63.90
QUOTE DEL FONDO COLLETTORE	61.61	61.55 60.75	60.61	60.50	60.40	60.31	60.23	60.19	60.13	59.92	59.90
DISTANZE PARZIALI	13.07	27.76	22.74	19.25	18.45	16.85	8.15	12.00	41.35	5.0	
DISTANZE PROGRESSIVE							0.00	8.15	20.15	61.50	66.50

