

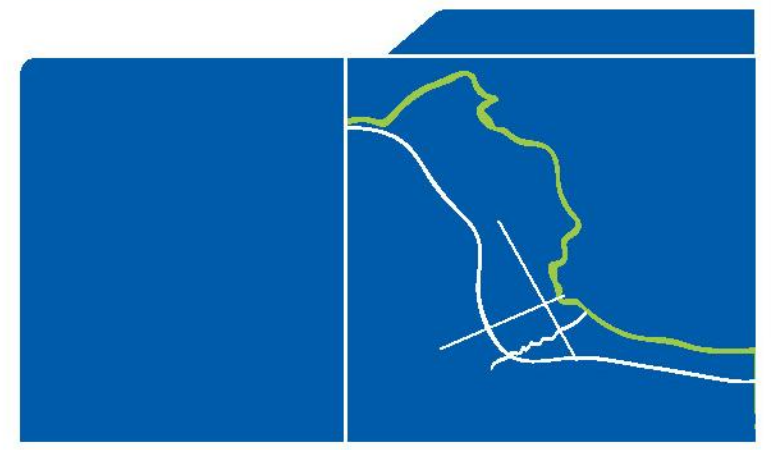


Area della Pianificazione Urbana e del Territorio
 Ufficio Pianificazione Urbana e Territoriale

UFFICIO DEL PIANO
 Sindaco Prof. Leoluca Orlando
 Assessore Arch. Giuseppe Gini
 Capo Area Arch. Nicola Di Bartolomeo
 Coordinatore P.R.G. Ing. G. Pitrolo


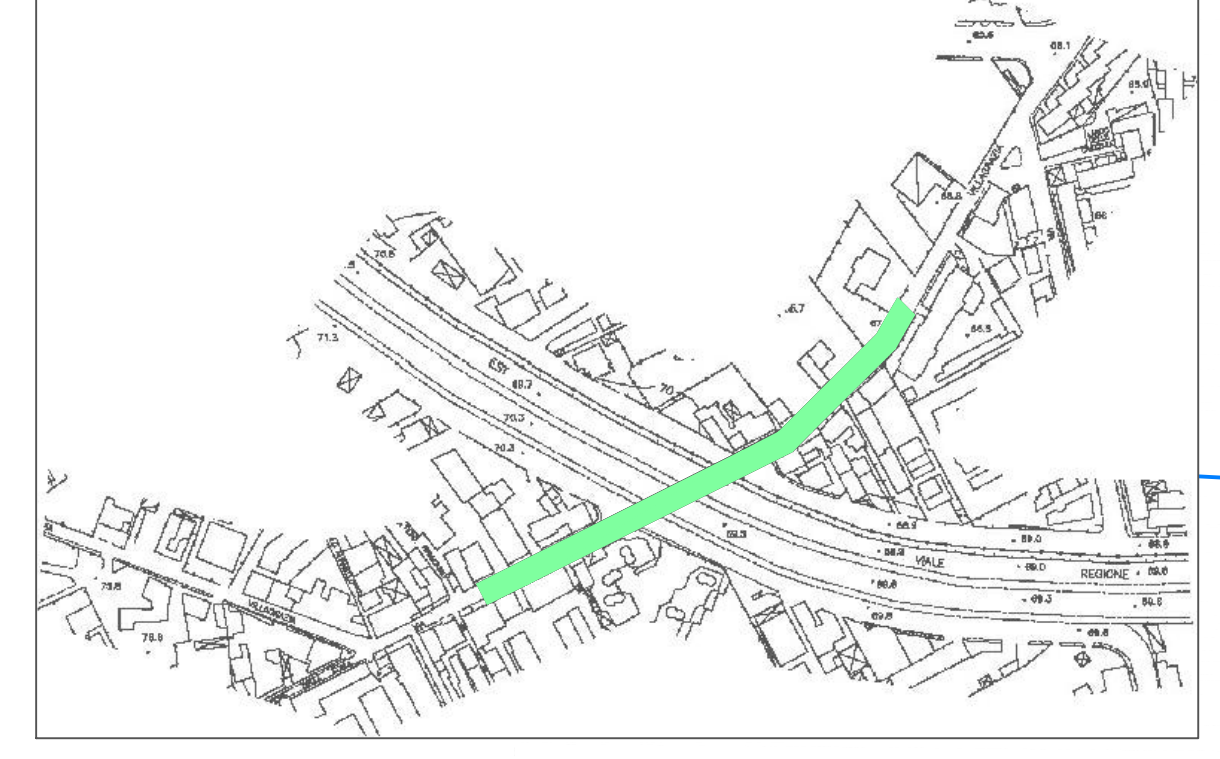
COORDINAMENTO: Ing. F. Granata, Arch. G. Lizzo
 Arch. G. Casano, Arch. D. J'Agostino, Arch. A. Di Cerio, Arch. R. Ferraruto,
 Arch. P. Nucari, Arch. A. Solimano, Arch. T. Turilli, Ing. A. Marforio,
 Geom. C. Alaimo, Geom. A. Anò, Geom. M. Cavallo, Geom. G. Dioguardi,
 Geom. L. Piazza, Geom. F. Valleli, Coll. amm. B. Alafio,
 Geol. V. Giambruno (responsabile dello studio geologico),
 Geol. G. Sepio, Arch. G. Basile

VISTI




PARTECIPAZIONE
 Indicazioni di progetto
(3^a Circoscrizione)
13.3

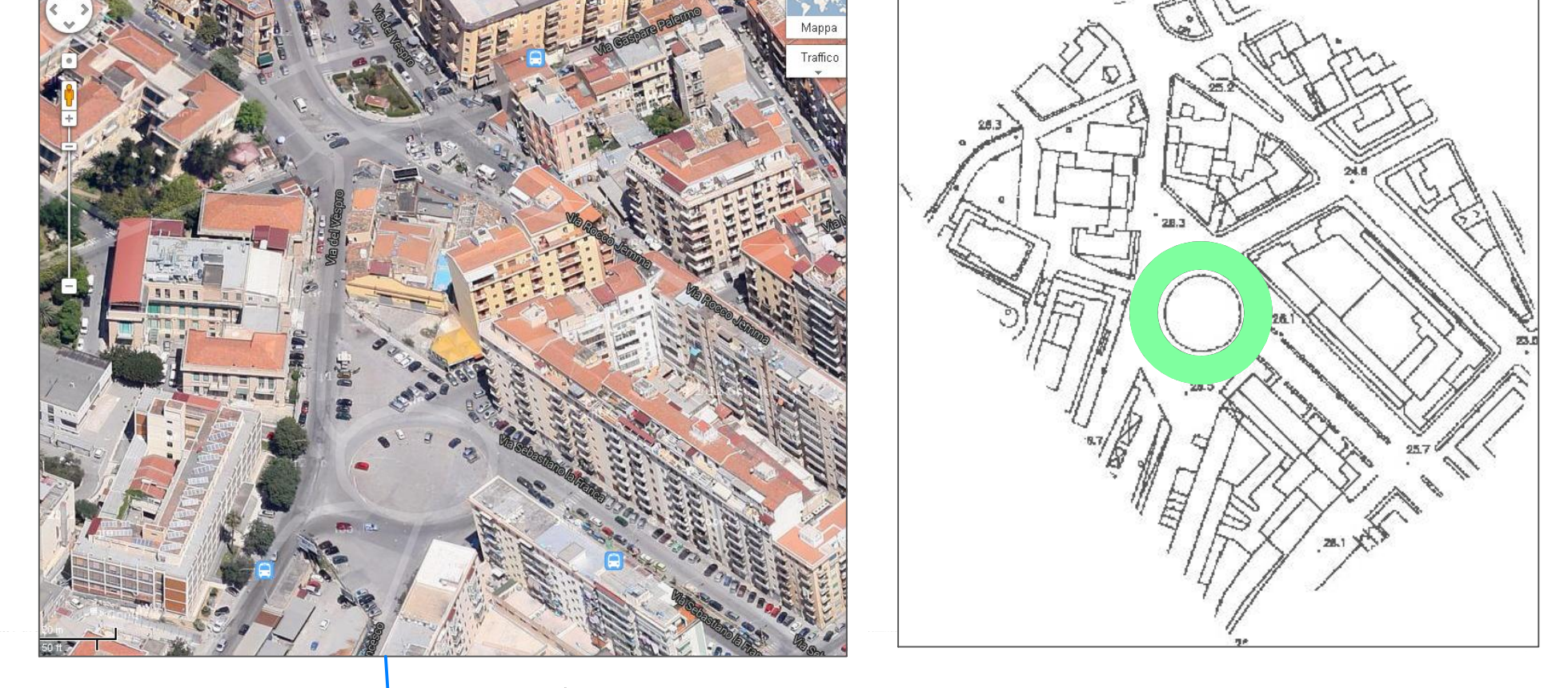
COLLEGAMENTO VIA VILLAGRAZIA
 Collegamento dei due tratti di via Villagrazia a monte e a valle della Circonvallazione




VIA MARINO
 Collegamento tra la via Marino e la via Colombo



PIAZZA DURANTE
 Sistemazione definitiva della Piazza Durante



PONTE ORETO
 Nuovo ponte sul fiume Oreto lungo la via Maurizio Ascoli



SVINCOLO ORETO
 Risertura dello svincolo Oreto anche con soluzione a raso

