



Città di Palermo



Area della Pianificazione Urbana e del Territorio  
Ufficio Pianificazione Urbana e Territoriale

UFFICIO DEL PIANO

Sindaco Prof. Leoluca Orlando  
Assessore Arch. Giuseppe Gilì  
Capo Area Arch. Nicola Di Bartolomeo  
Coordinatore P.R.G. Ing. G.Pitrolo

COORDINAMENTO

Ing. F. Grimaldi, Arch. G. Lizza  
Arch. E. Caputo, Arch. S. Di Stefano, Arch. A. Di Carlo, Arch. R. Barone  
Arch. F. Nicolai, Arch. A. Salomone, Arch. T. Turillo, Ing. A. Marone  
Geom. C. Arma, Geom. A. Ruffi, Geom. M. Carrozzini, Geom. S. Di Stefano  
Geom. L. Pappalardo, Geom. F. Vassallo, Coll. geom. G. Arma

Geol. V. Giambonini (responsabile dello studio geologico)

Geom. G. Sapia, Arch. G. Basso

VISTI

















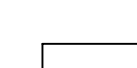
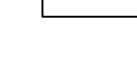

QUADRO D'UNIONE



ELABORATI DI PROGETTO

TAVOLA  
Pl.a  
VALORIZZAZIONE DEL  
CAPITALE AMBIENTALE  
1:10.000

LEGENDA

-  Area naturale e boschiva con valenza paesaggistica
-  Area agricola con valenza paesaggistica
-  Fondo agricolo con valenza storica
-  Tessuto verde connettivo
-  Verde urbano esistente
-  Parco agricolo di Ciaculli
-  Parco fluviale dell'Oreto
-  Parco urbano
-  Parco costiero
-  Area di potenziale valorizzazione ambientale
-  Corsi d'acqua
-  Costa rocciosa
-  Arenile sabbioso
-  Percorsi ciclabili esistenti
-  Percorsi ciclabili di progetto
-  Percorsi ciclabili parchi
-  Riserva naturale orientata
-  ZPS (Zone protezione speciale)
-  SIC (Siti di importanza comunitaria)

