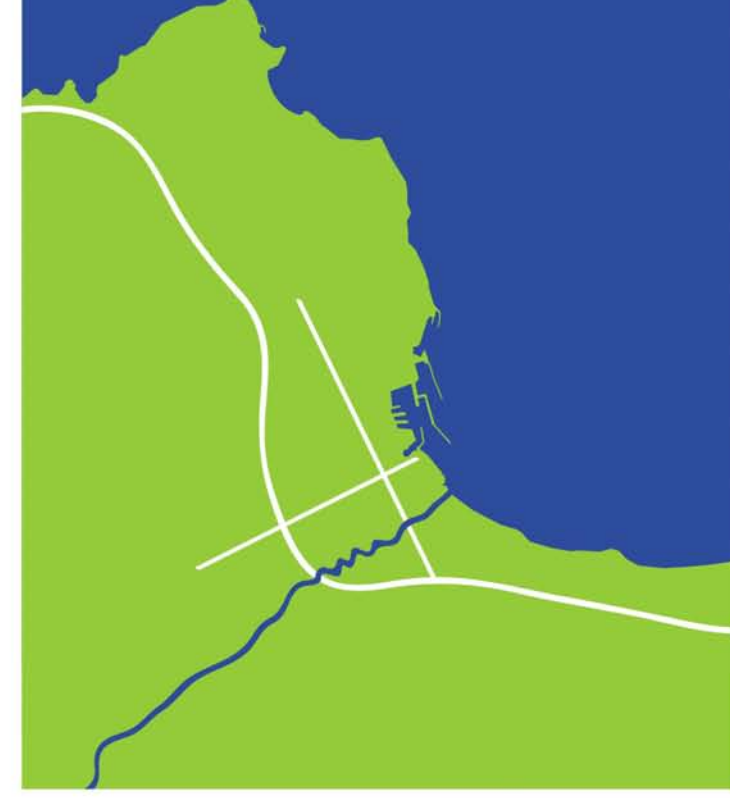




Città di Palermo

PRG2.0

PIANO REGOLATORE GENERALE
studio di massima
PALERMO 2025



Area della Pianificazione Urbana e del Territorio
Ufficio Pianificazione Urbana e Territoriale

UFFICIO DEL PIANO

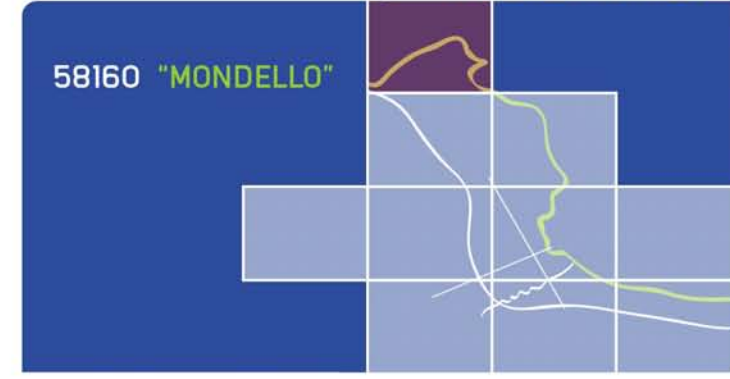
COORDINAMENTO: Ing. G. Pirrotta (responsabile),
Ing. F. Ortona Arch. G. Lizzo

Sindaco: Prof. Leoluca Orlando
Assessore: Arch. Giuseppe Gini
Capo Area: Arch. Nicola Di Bartolomeo

geol. V. Giambruno (responsabile), geol. G. Sapo, arch. G. Basile

VISTI

QUADRO D'UNIONE



STUDIO GEOLOGICO

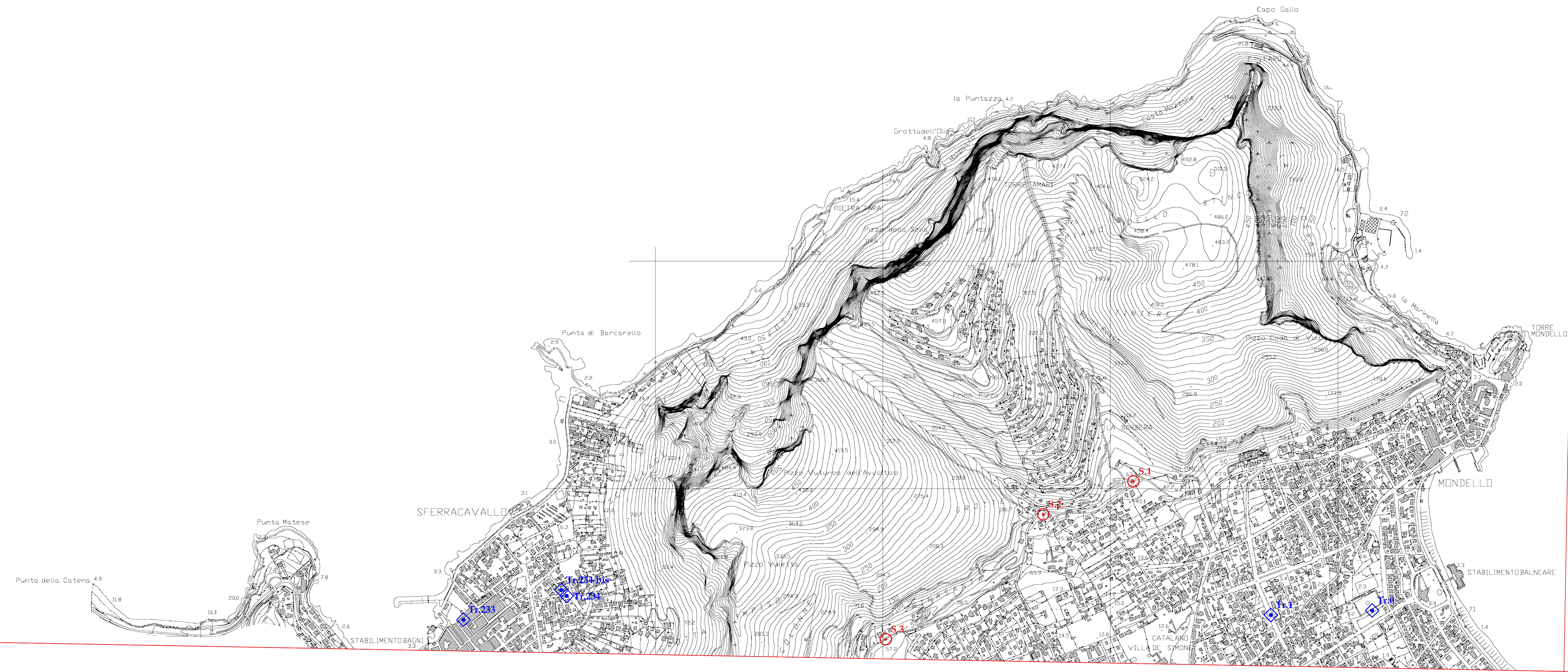
TAVOLA
A1b
CARTA DELLE
INDAGINI
1:10.000

LEGENDA



S.60
Sondaggi geognostici (campagna nuovo PRG 2014)

Tr.250
Stazioni di rilevamento sismico HVSR (campagna nuovo PRG 2014)



Scala 1:10.000

0 200 400 600 800 1000 m