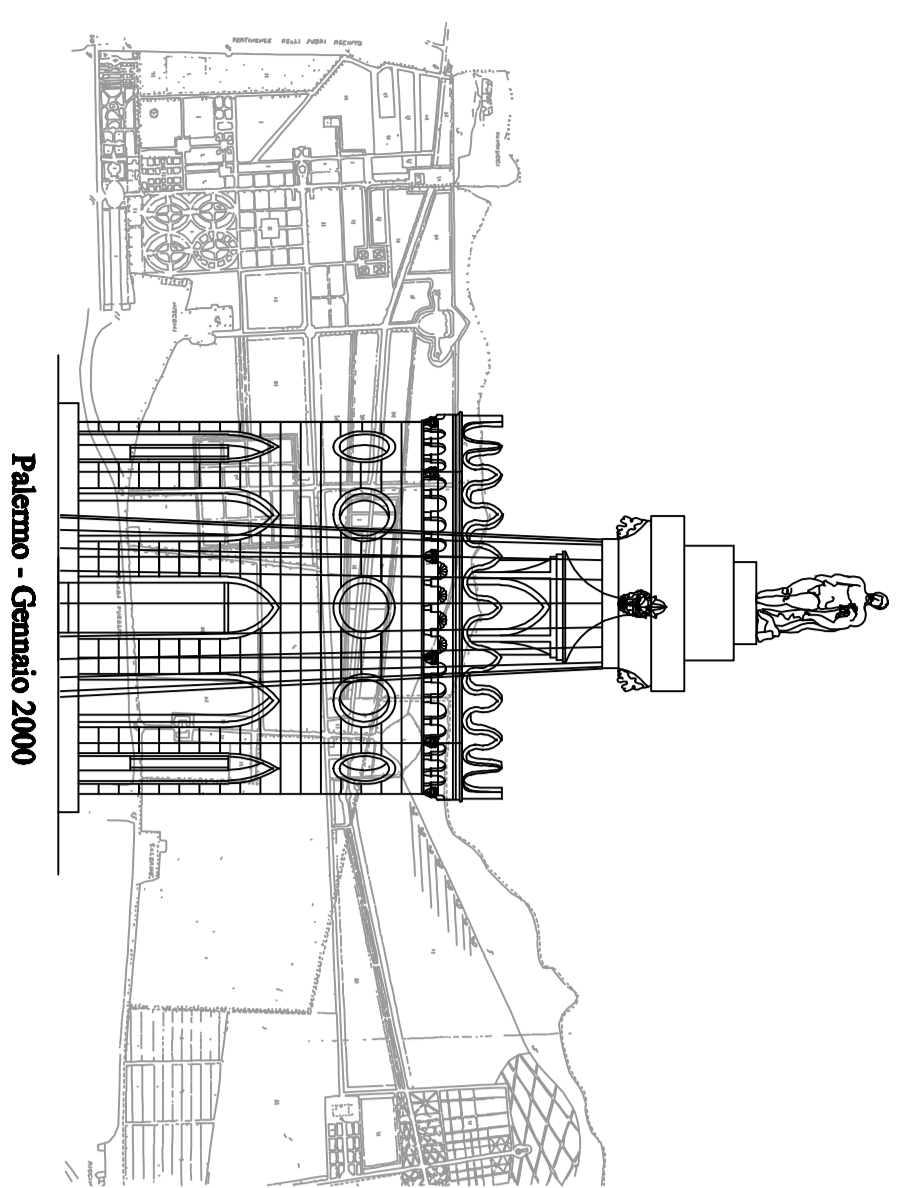




**CITTA' DI PALERMO**  
 ASSessorATO AL TERRITORIO  
 RIPARTIZIONE URBANISTICA  
 GRUPPO V

**PIANO DI UTILIZZAZIONE DELLA ZONA B  
 DELLA R.N.O. MONTE PELLEGRINO**



Palermo - Gennaio 2000

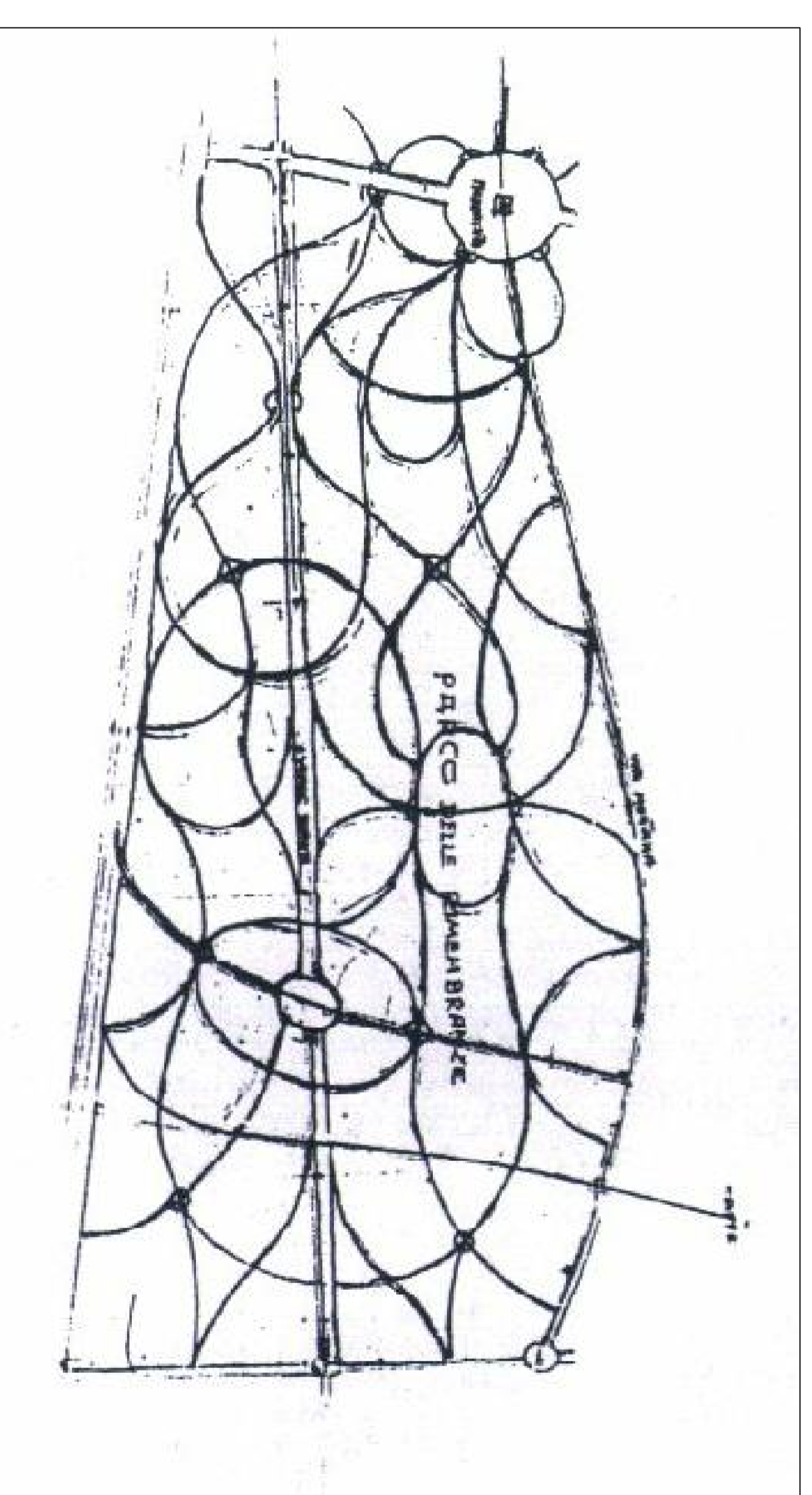
ELABORATO: RT - I  
 Progetti sul Parco della Favorta

Il Coordinatore  
 Arch. Ornella Asunta

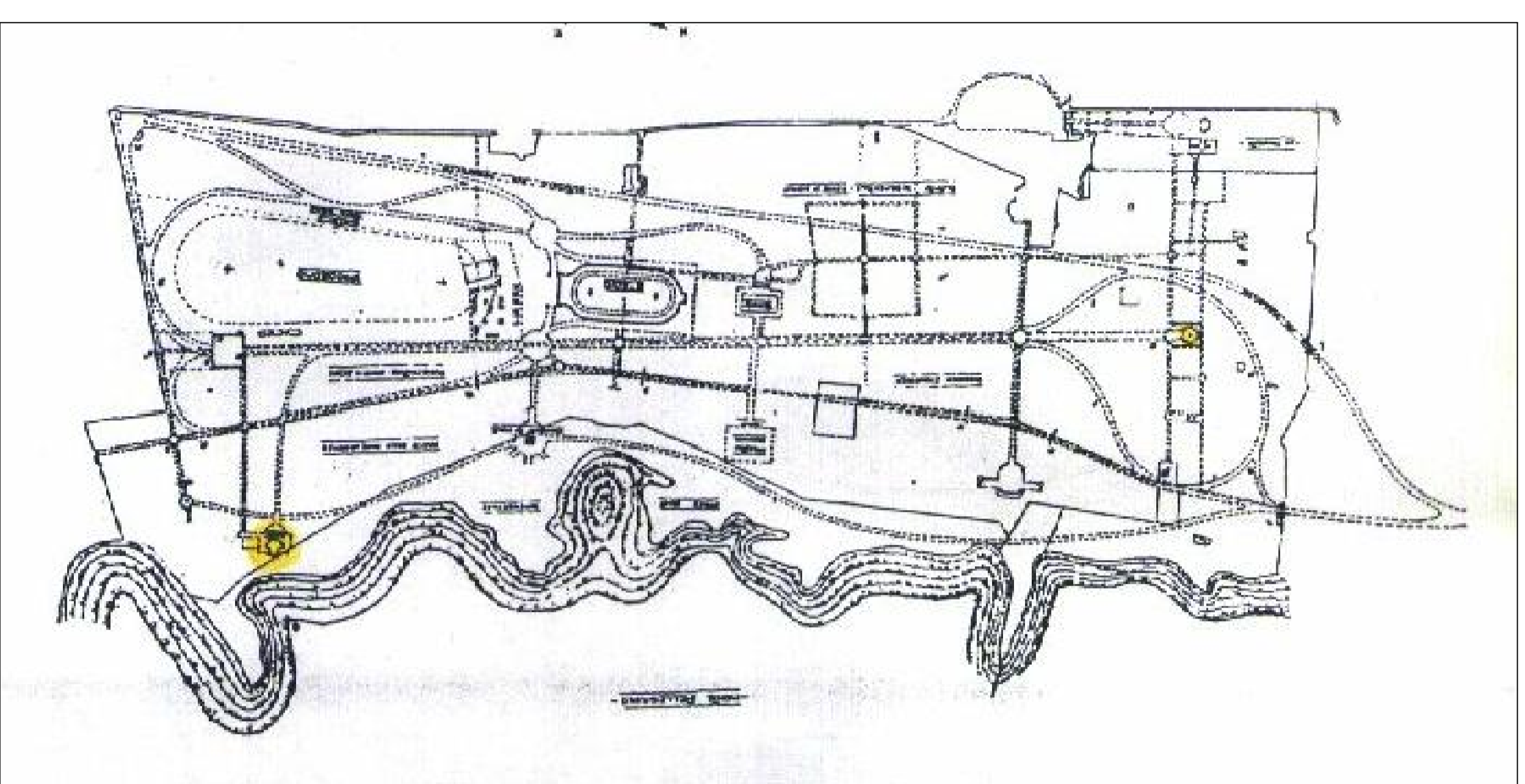
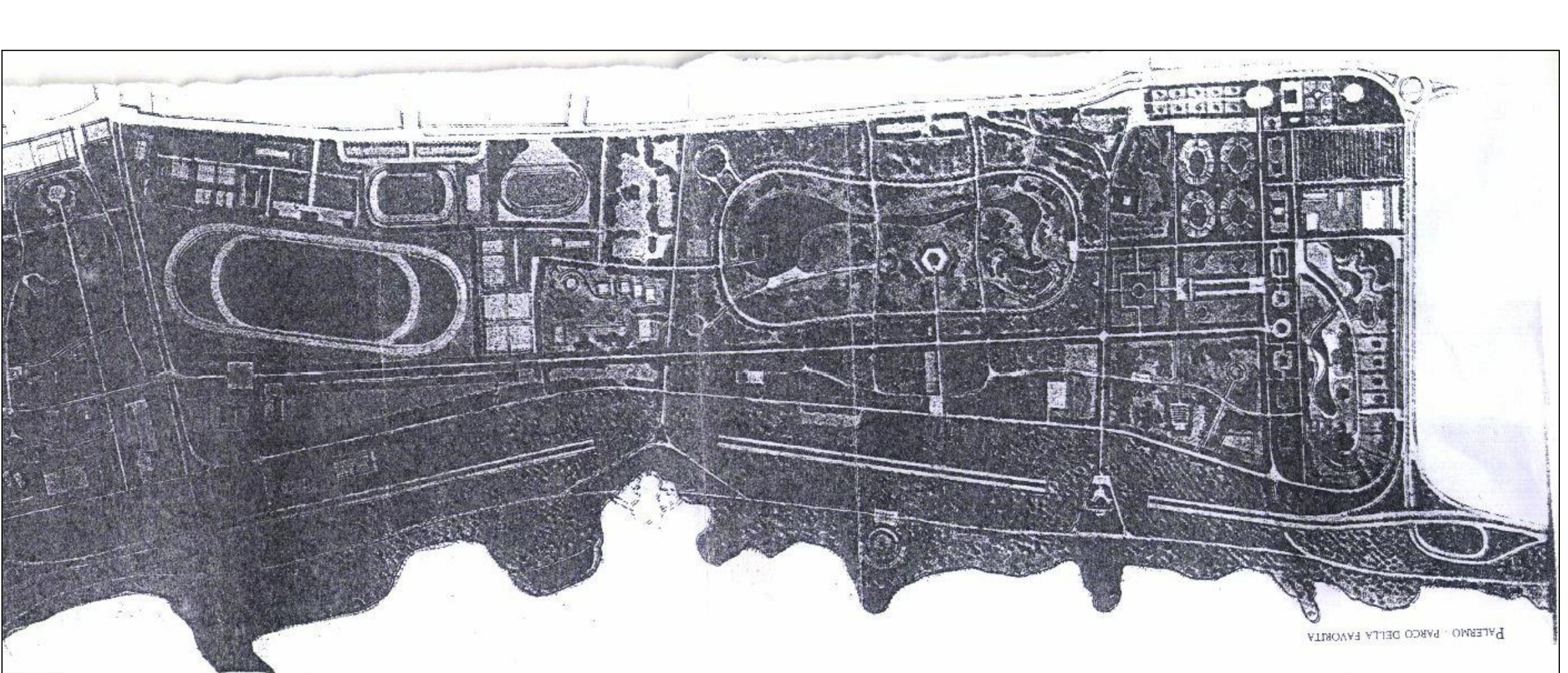
Il Capo Ripartizione  
 Arch. Giovanni Schimmenti

# TAV 0: Progetti e studi sulla Favorta

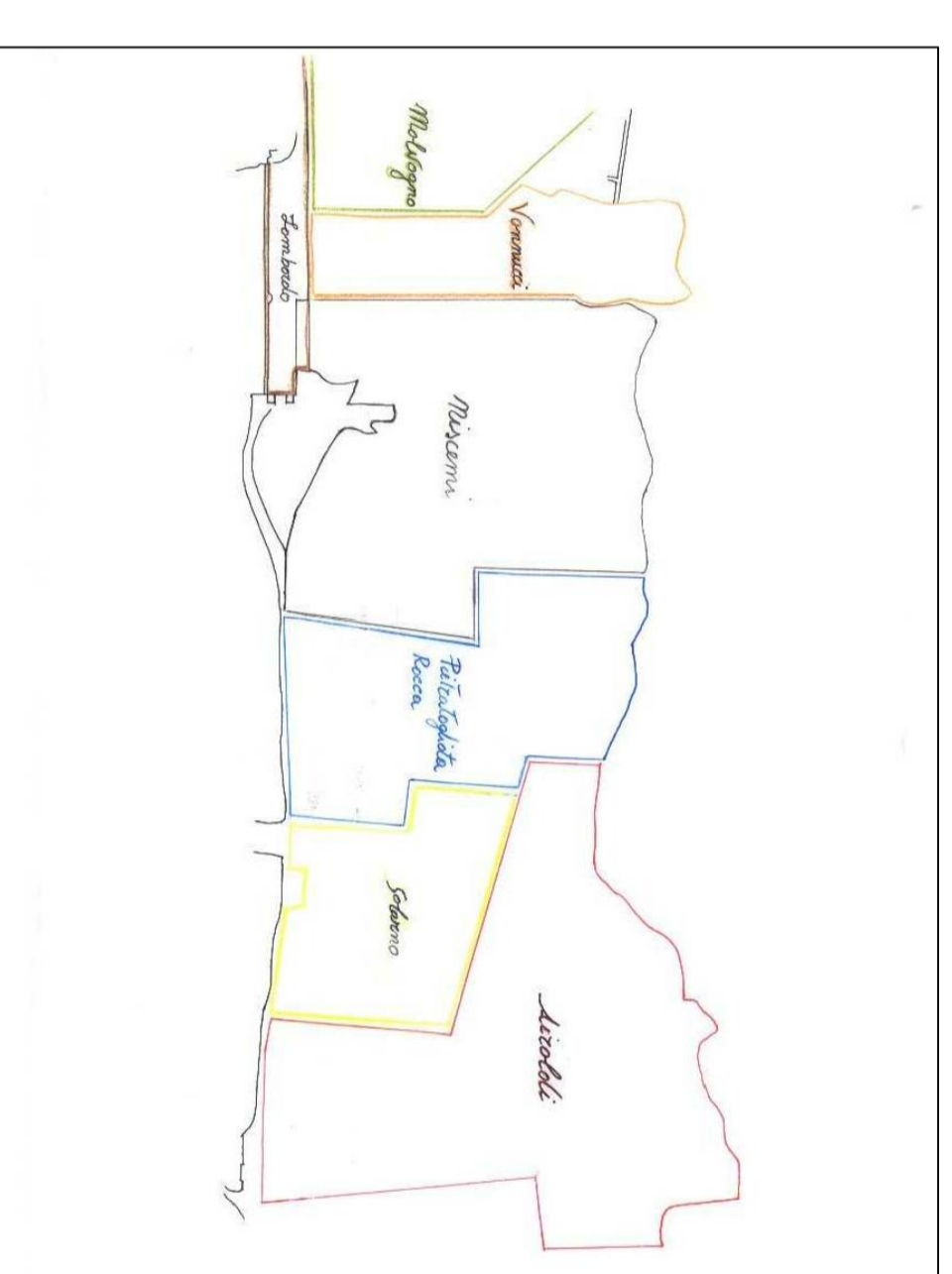
1-2 : E. Basile "Adattamento a Parco della Città" 1927-1928



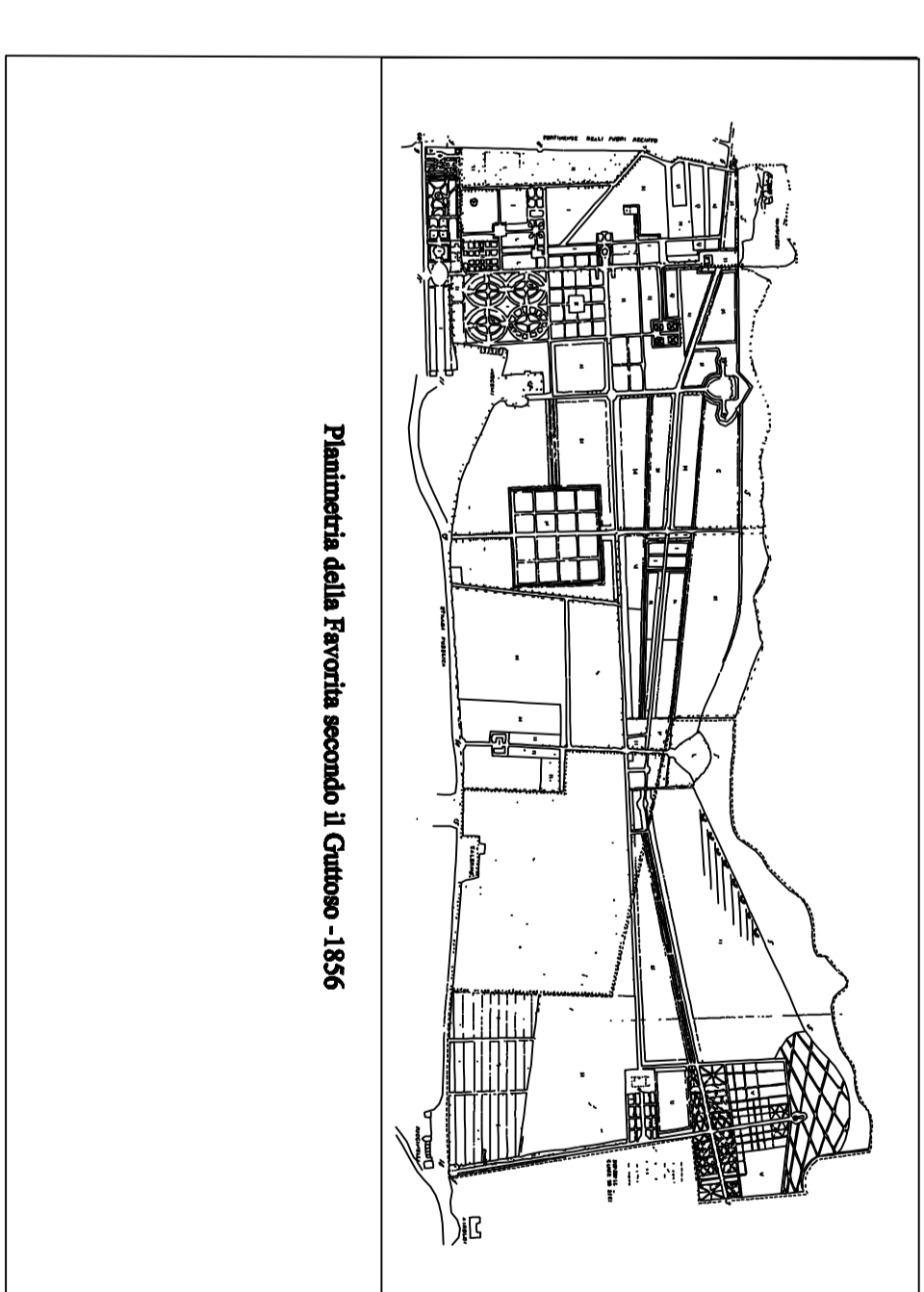
2 - Studio di viali e percorsi



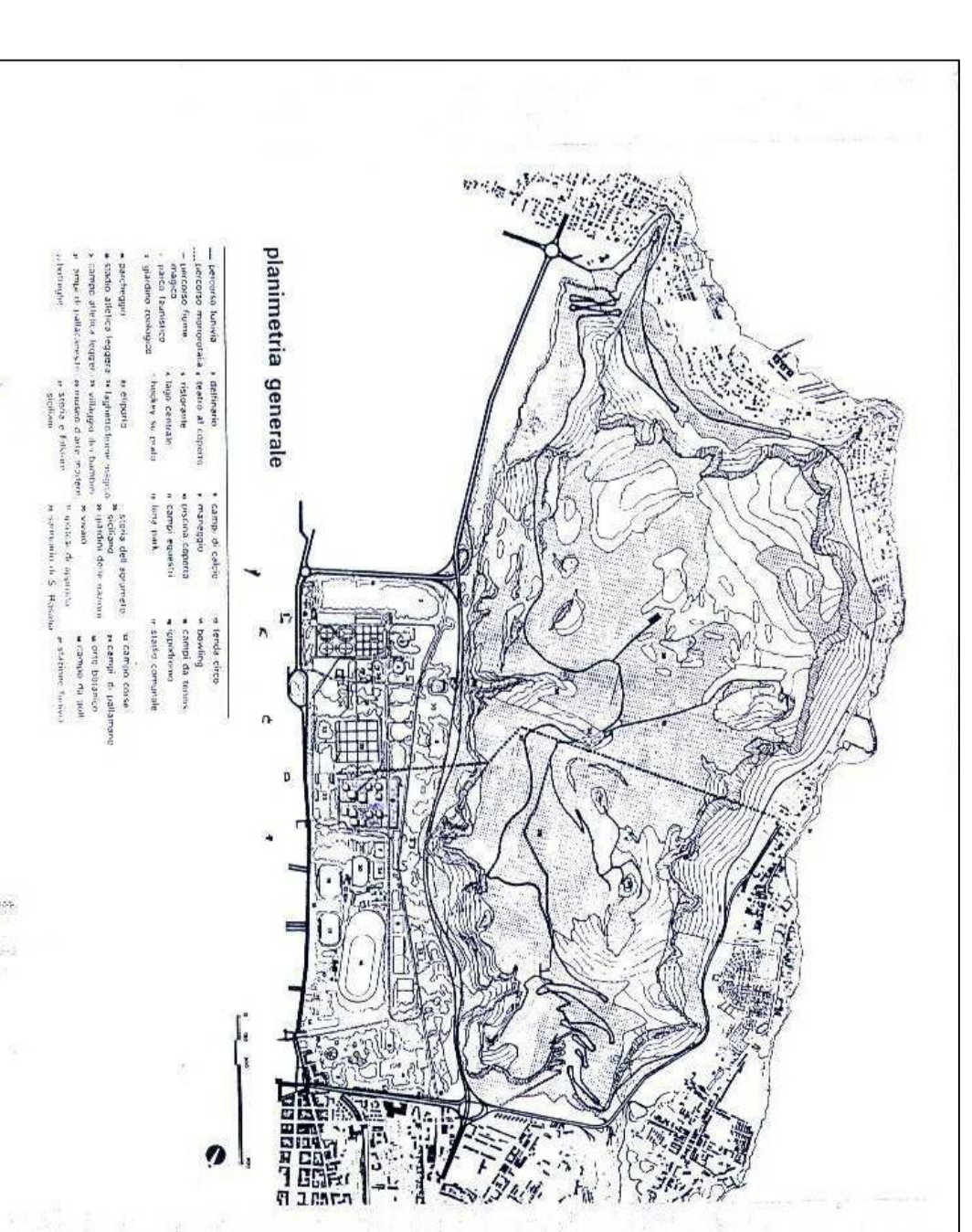
1 - Progetto di massima



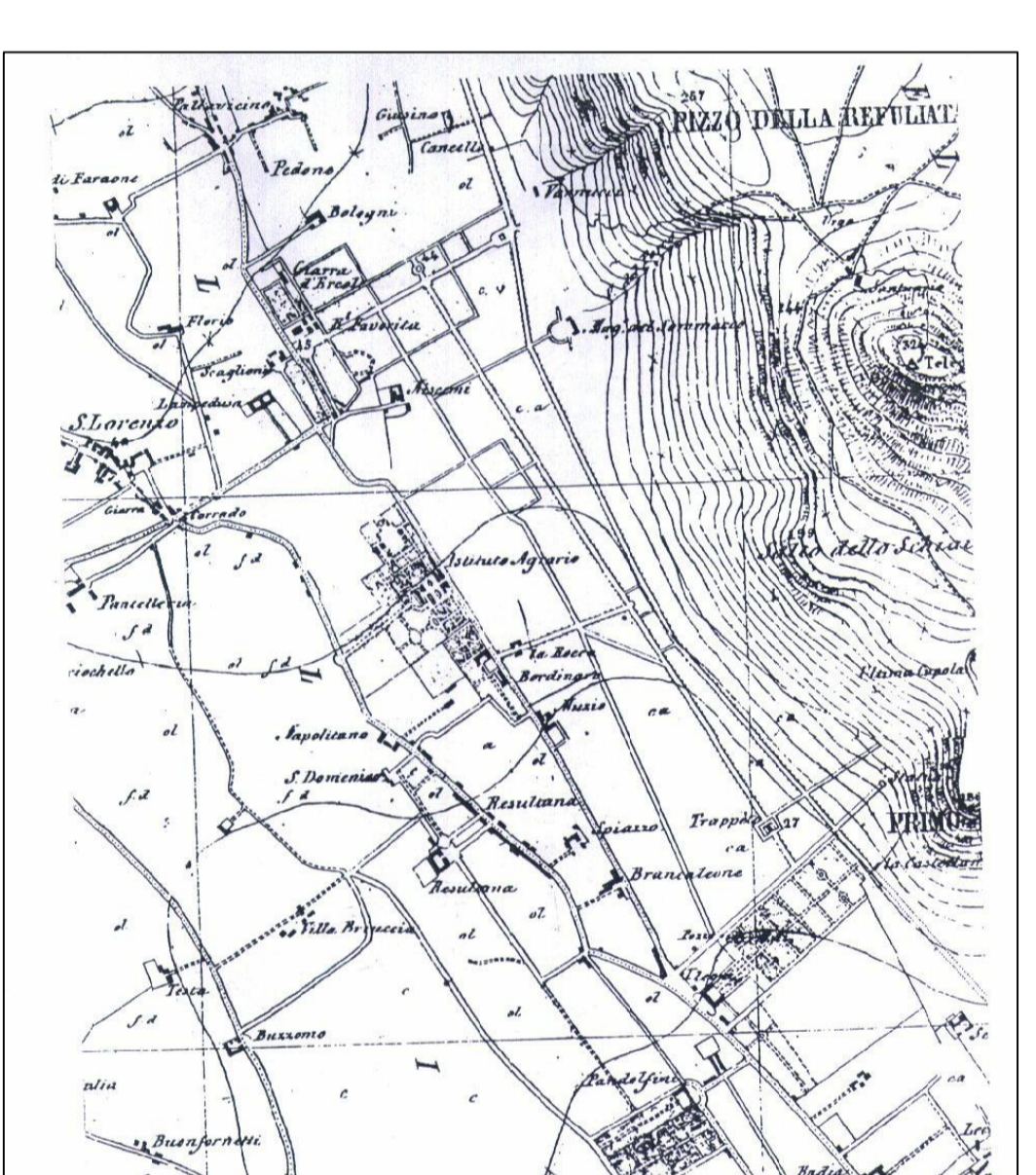
Planimetria delle antiche proprietà



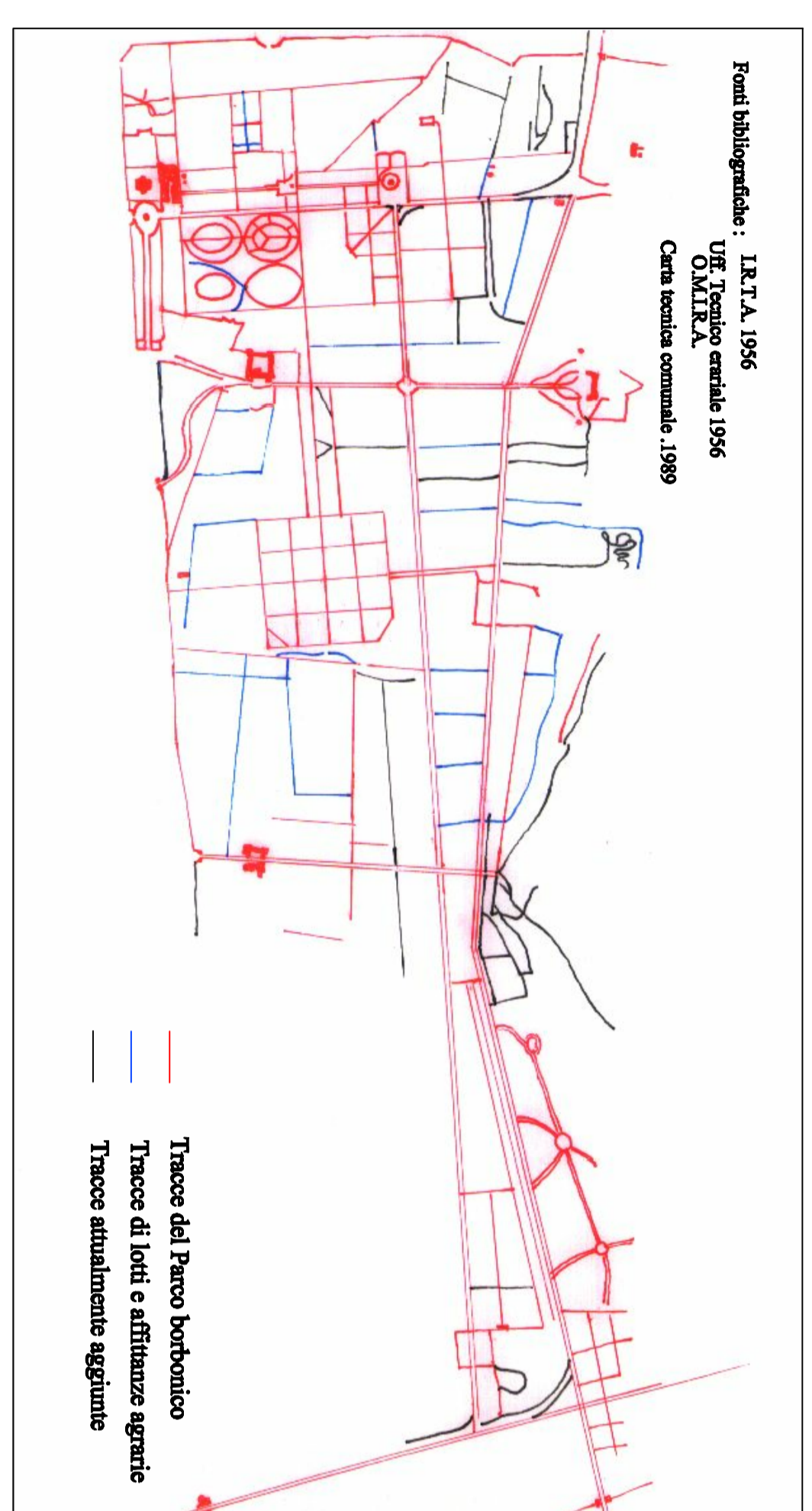
F. Guttuso - Pianta topografica - 1856



P. Porcinai - Planimetria generale di progetto



Carta redatta dal Reale ufficio topografico di Napoli  
 1851 - 1852



Studio sui "segni permanenti"

## Piano di utilizzazione della zona "B" della R.N.O. Monte Pellegrino