

ALLEGATO N° 29

Stralcio Prg approvato con D.Dir. nn. 124 e 558/DRU/02 e presa d'atto D.C.C. n° 7/04 – VARIANTE-
Scala 1/5000



P Parcheggi

Copia Conforme



Area interessata dalla Variante



Viabilità di P.R.G.

Esperto Geometra
Arch. *Ennio Ravatth*



Allegato alla proposta di delibera
n. 20 del 29/08/2018
Il Responsabile del Procedimento

27 GIU 2018

LEGENDA

ZONIZZAZIONE

Zone "A"



A1 Manufatti storici e relative pertinenze e fondi di rilevante pregio storico ed ambientale.

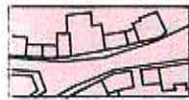


A2 Tessuti urbani storici

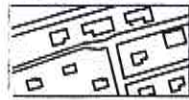
Zone "B"



B0a Aree urbane che ripropongono e proseguono l'impianto urbanistico delle zone A2 facenti parte del centro urbano di Palermo



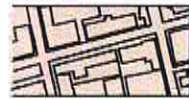
B0b Aree urbane che ripropongono e proseguono l'impianto urbanistico delle zone A2 facenti parte delle borgate



B1 Aree urbane caratterizzate da edilizia residenziale a bassa densità con tipologia a casa unifamiliare



B2 Aree urbane caratterizzate da edilizia residenziale con densità pari o inferiore a 4mc/mq.



B3 Aree urbane caratterizzate da edilizia residenziale con densità superiore a 4mc/mq.



B4a Parte di territorio urbanizzate sulla base di piani di edilizia economica e popolare o sovvenzionata realizzate fino agli anni 50.



B4b Parte di territorio urbanizzate sulla base di piani di edilizia economica e popolare o sovvenzionata realizzate dopo gli anni 50.



B5 Parti di territorio agricolo che hanno subito massiccia edificazione -

Zone "C"



Ca Aree di nuova edificazione




Cb Aree di nuova edificazione che discendono dal declassamento delle B1

Zone "D"



D1 Aree di insediamenti produttivi esistenti




D2 Nuove aree per insediamenti produttivi da assoggettare a P.I.P. o a P.E.

Zone "E"



E1 Parti di territorio prevalentemente pianeggianti caratterizzate da colture agricole



E2 Parti di territorio prevalentemente collinari caratterizzati da vegetazione di tipo spontaneo.

Zone "F"

Spazi ed Attrezzature Pubbliche di Interesse Generale



- F1** Istituti di Istruzione secondaria superiore
- F2** Ospedali, luoghi di cura presidi sanitari e medicina di base
- F3** Attrezzature sportive
- F4** Parchi urbani e territoriali
- F5** Mercati generali
- F6** Macelli
- F7** Servizi giudiziari e penitenziari
- F8** Cimiteri
- F9** Fiera espositiva
- F10** Caserme e aree militari
- F11** Università
- F12** Attrezzature museali, culturali ed espos.
- F13** Impianti tecnologici
- F14** Attrezzature assistenziali
- F15** Uffici e sedi direzionali sovracomunali
- F16** Aree ferroviarie o portuali
- F17** Aeroporto
- F18** Discariche R.S.U. e speciali
- F19** Luna park
- F20** Aree circensi
- F21** Autostazione
- F22** Deposito tramviario
- F23** Laboratorio di astrofisica spaziale
- F24** Istituto Universitario Zootecnico

Aree ed Immobili soggetti a tutela ambientale



Netto Storico



Verde Storico



FC Fascia costiera

IDA

AZIONE

A¹
 ricci e relative pertinenze
 pregio storico ed ambientale.

ini storici

B¹

ne che ripropongono e
 anto urbanistico delle zone A2
 entro urbano di Palermo

ne che ripropongono e
 anto urbanistico delle zone A2
 borgate

e caratterizzate da edilizia
 isa densità con tipologia a

caratterizzate da edilizia
 lensità pari o inferiore a

caratterizzate da edilizia
 lensità superiore a 4mc/mq.

ritorio urbanizzate sulla base
 economica e popolare o
 lizzate fino agli anni 50.

ritorio urbanizzate sulla base
 economica e popolare o
 lizzate dopo gli anni 50.

iro agricolo che hanno subito
 ione -


C¹

a edificazione

ra edificazione che
 classamento delle B1

D¹

liamenti produttivi esistenti




D2 Nuove aree per insediamenti Produttivi da assoggettare a P.I.P. o a P.E.

Zone "E"



E1 Parti di territorio prevalentemente pianeggianti caratterizzate da colture agricole



E2 Parti di territorio prevalentemente collinari caratterizzati da vegetazione di tipo spontaneo.

Zone "F"

Spazi ed Attrezzature Pubbliche di Interesse Generale




- F1** Istituti di istruzione secondaria superiore
- F2** Ospedali, luoghi di cura presidi sanitari e medicina di base
- F3** Attrezzature sportive
- F4** Parchi urbani e territoriali
- F5** Mercati generali
- F6** Macelli
- F7** Servizi giudiziari e penitenziari
- F8** Cimiteri
- F9** Fiera espositiva
- F10** Caserme e aree militari
- F11** Università
- F12** Attrezzature museali, culturali ed espos.
- F13** Impianti tecnologici
- F14** Attrezzature assistenziali
- F15** Uffici e sedi direzionali sovraumunali
- F16** Aree ferroviarie o portuali
- F17** Aeroporto
- F18** Discariche R.S.U. e speciali
- F19** Luna park
- F20** Aree circensi
- F21** Autostazione
- F22** Deposito tramviario
- F23** Laboratorio di astrofisica spaziale
- F24** Istituto Universitario Zootecnico

Aree ed immobili soggetti a tutela ambientale

Netto Storico

Verde Storico

FC Fascia costiera



Parchi Urbani

Istruzione




S1 Asilo Nido



S2 Scuole dell'obbligo

Attrezzature di interesse comu



- IC1** Chiese e Centri Religiosi
- IC2** Edifici per il tempo libero
- IC3** Edifici per la pubblica amministra
- IC4** Centri culturali
- IC5** Centri sociali e sanitari, presidi s e medicina di base
- IC6** Consultori
- IC7** Uffici PP.TT. Carabinieri...
- IC8** Teatri
- IC9** Case di riposo
- IC10** Biblioteche
- IC11** Centri di formazione
- IC12** Mercatini rionali
- IC13** Attrezzature per l'igiene ambien
- IC14** Canile municipale

Verde Pubblico



- V1** Campi gioco bimbi
- V2** Campi sportivi
- V3** Spazi pubblici a verde
- V4** Aree attrezzate a parco
- V5** Impianti sportivi

Parcheggi



P Parcheggi



P_s Parcheggi sotterranei



P_m Parcheggi multipiano

Viabilità di P.R.G.

H

I

L

M

N