



PROGRAMMA PN METRO PLUS E CITTÀ MEDIE SUD 2021-2027



Contratto di fiume e di costa "ORETO" -  
Interventi prioritari per la fruizione sicura e  
sostenibile della foce e della costa  
D77H19003360001

**PIANO DI MONITORAGGIO AMBIENTALE**  
SOSTANZE AERODISPERSI, ARIA, SOIL GAS ED ACQUE SOTTERRANEE  
Gennaio 2025  
**T01 - Planimetrie punti di monitoraggio**

Il Sindaco: Prof. Roberto Lagalla  
L'Assessore: Dott. Pietro Alongi  
Il Cap Area: Arch. Giuseppina Liuzzo  
Il RUP: Arch. Giovanni Sarta



Planimetria sorgenti



Planimetria monitoraggio atmosfera










Planimetria monitoraggio soil gas



Planimetria monitoraggio acque sotterranee

**LEGENDA**

-  Sorgente Intermedia SSS
-  Sorgente Intermedia SS1
-  Sorgente Intermedia SS2
-  Sorgente Profonda SSP1
-  C Punto di monitoraggio aria con centralina
-  S Punto di monitoraggio Soil Gas Survey
-  Pz Punto di monitoraggio acque sotterranee con piezometro